




DEUTSCHER  
LANDKREISTAG

# **Die 294 deutschen Landkreise, ihre Kreistage und Landräte 2021**



# Schriften des Deutschen Landkreistages

## Band 145

der Veröffentlichungen des Vereins für Geschichte  
der Deutschen Landkreise e.V.

### Redaktionsschluß

23.11.2020

### Quellenangaben

Im Datenteil zu den Landkreisen, Kreistagen und Landräten/Landrätinnen stammen die Einwohnerzahlen aus der letzten diesbezüglichen Statistik des Statistischen Bundesamtes mit Stand 31.12.2019. Die Flächendaten weisen den Stand 31.12.2018 auf, da sich diesbezüglich nur wenige und zu vernachlässigende Änderungen ergeben haben.

Bitte beachten Sie, dass die Daten zur Sitzverteilung in den Kreistagen aus den amtlichen Wahlstatistiken der Landeswahlleiter zum Zeitpunkt der letzten Kommunalwahl stammen, wobei Parteien (und nicht Fraktionen) betrachtet werden.

### Gremien

Neben dem Namen des Landrates bzw. der Landrätin findet sich in Klammern die Zugehörigkeit zum jeweiligen Gremium des Deutschen Landkreistages. Die Abkürzungen stehen für

<b>P</b> .....Präsidium	<b>S</b> .....Sozialausschuss
<b>F</b> .....Finanzausschuss	<b>U</b> .....Umwelt- und Planungsausschuss
<b>G</b> .....Gesundheitsausschuss	<b>V</b> .....Verfassungs- und Europaausschuss
<b>K</b> .....Kulturausschuss	<b>W</b> .....Wirtschafts- und Verkehrsausschuss

Herausgeber: Deutscher Landkreistag, Berlin  
Redaktion: DLT-Pressestelle

Gesamtherstellung: Gödecke+Gut, Berlin

**ISSN 0503-9185**

# Vorwort

Nach der Erstauflage 2008 legen wir die Darstellung über die 294 Landkreise, ihre Kreistage und ihre Landräte nach den 102 Kreistagswahlen in Bayern und in Nordrhein-Westfalen im März bzw. September 2020 sowie zahlreichen Landratswahlen anlassbedingt zum Jahreswechsel 2020/21 zum 7. Male vor. Die Erstauflage erschien nach den Kreisneugliederungen in Sachsen-Anhalt und in Sachsen 2008, durch die die lange Zeit zuvor bestehende Anzahl von 323 Landkreisen auf 301 zurückgeführt wurde. Die zweite, vierte und sechste Auflage hatte – wie diese Neuauflage – die Kommunalwahlen 2009, 2014 und 2019 in zahlreichen Bundesländern zum Anlass. Dazwischen erschien 2012 eine Neuauflage, um die Kreisgebietsreform in Mecklenburg-Vorpommern und die Kreistags- und Landratswahlen in Niedersachsen zu berücksichtigen. 2016 haben wir die 5. Auflage anlässlich des 100-jährigen Landkreistags-Jubiläums in den Band: „Die deutschen Landkreise – seit 100 Jahren im Landkreistag vereint“ integriert.

Kontinuität und Wandel in den 294 Landkreisen zwischen Aachen und Görlitz und von Aachen bis Zwickau können daraus also über einen längeren Zeitraum entnommen werden. Zu den Kontinuitätskomponenten zählt – allem vordergründigen Gerede von der vermeintlichen Landflucht widersprechend –, dass die Einwohnerzahl der Kreise in Deutschland beständig steigt. Allein von Ende 2014 bis Ende 2019 hat sie sich von 55,2 auf 56,2 Mio., ganz genau um 984.000 Einwohner, erhöht, was dazu führt, dass die Kreise im Durchschnitt über eine Einwohnerzahl von 191.239 verfügen. Die Landkreise Passau (+ 1.417), Aurich (- 1.545) sowie der Zollernalbkreis (- 1.876) und der Salzlandkreis (- 2.114) kommen diesem Durchschnittswert am nächsten. Die durchschnittliche Einwohnerzahl der kreisfreien Städte weicht davon mit 201.402 übrigens nur wenig ab, wobei Kassel mit 202.137 Einwohnern (+ 735) deren Durchschnittswert am nächsten kommt.

Das größte Repräsentationsgewicht kommt den Landkreisen im Saarland zu (100 %), gefolgt von Niedersachsen (87,3 %), Brandenburg (83,7 %), Baden-Württemberg (81,2 %) und Mecklenburg-Vorpommern (81 %). In den anderen Flächenländern liegt der Einwohneranteil der Kreise zwischen 78,2 % und 70,4 %. Sachsen fällt trotz nur drei kreisfreien Städten in der Kreisrepräsentation mit 65,7 % der Einwohner leicht ab, während allein in Nordrhein-Westfalen die dortigen 31 Kreise nicht an einen 60 %igen Bevölkerungsanteil heranreichen.

Erneut haben wir neben den Kreisdaten aller 294 Landkreise in Deutschland auch wieder die größten, die kleinsten, die dichtest besiedelten und die dünnst besiedelten, die einwohnerstärksten und die einwohnerschwächsten Kreise in jedem Land, aber auch im Bundesgebiet aufgelistet.

Vergleiche sind unter unterschiedlichsten Gesichtspunkten durchaus von beachtlichem Interesse. Bei der Flächengröße dominieren die sechs Landkreise in Mecklenburg-Vorpommern mit den Plätzen 1 bis 5 sowie 20, aber auch acht von 14 brandenburgischen Landkreisen sind unter den TOP 25. Dazu kommen vier Landkreise aus Sachsen-Anhalt und je drei aus Niedersachsen und Sachsen. Dass die meisten der flächenmäßig kleinsten Kreise im mit Abstand flächengrößten Bundesland liegen, verwundert auf den ersten Blick durchaus, ist aber so: Bayern stellt in dieser Kategorie der TOP 25 sechs Landkreise, das Saarland und Nordrhein-Westfalen jeweils fünf und Hessen vier. Dass relativ kleine Kreise mit hohen Einwohnerzahlen einhergehen, ist dabei gerade für Bayern keine Grundregel, gilt in besonderem Maße aber für Nordrhein-Westfalen (elf in den TOP 25), für Baden-Württemberg im Stuttgarter Umland (vier) und für den Süden Hessens (drei).

Die am dünnsten besiedelten Landkreise finden sich mit je fünf in Brandenburg, Sachsen-Anhalt und Mecklenburg-Vorpommern, die weiteren sehr dünn besiedelten Landkreise verteilen sich auf weitere sechs Länder. Ein Quervergleich führt dazu, dass man zu dem Ergebnis gelangt, dass im Kreis Mettmann auf jedem Quadratkilometer mehr als 33 mal so viele Menschen leben als im Landkreis Prignitz oder anders ausgedrückt: Hätte der Kreis Mettmann die Einwohnerdichte des Landkreises Prignitz, müsste er fast die gesamte Kreisfläche des Bundeslandes Schleswig-Holstein oder des Freistaates Thüringen umfassen.

Schaut man schließlich auf die Einwohnerzahlen der Kreise, ist Nordrhein-Westfalen mit 13 Kreisen unter den TOP 25 Spitze, gefolgt von Baden-Württemberg mit sieben, zudem ragen je zwei Kreise in Niedersachsen und Hessen sowie der Landkreis München bei der Einwohnerzahl heraus. Niedersachsen stellt aber mit der Region Hannover nicht nur den einwohnerstärksten Landkreis in Deutschland, sondern mit Lüchow-Dannenberg auch den einwohnerschwächsten. Ein Großteil der einwohnerschwachen Kreise liegt indes mit neun in Bayern, gefolgt von Thüringen (sieben), Rheinland-Pfalz (fünf) und Niedersachsen (drei).

Wirft man einen Blick auf die Kreistage, haben die Kreistagswahlen 2019/20 in zahlreichen Landkreisen zu einer großen und bisher untypischen politischen Auffächerung geführt. Das gilt insbesondere für Bayern und Brandenburg. Rekordhalter ist in Brandenburg der Landkreis Oberhavel mit 13 Gruppierungen im Kreistag, gefolgt von den Landkreisen Barnim, Elbe-Elster und Teltow-Fläming mit je zwölf und Dahme-Spreewald, Havelland, Oder-Spree, Oberspreewald-Lausitz, Potsdam-Mittelmark und Spree-Neiße mit je elf Gruppierungen. Ähnlich verhält es sich in Mecklenburg-Vorpommern in den Landkreisen

Ostvorpommern-Greifswald (13 Gruppierungen), Ludwigslust-Parchim (zwölf) sowie Rostock und Vorpommern-Rügen (je elf). Neuer Rekordhalter in Deutschland ist der bayerische Landkreis Cham mit 14 Gruppierungen, dort gefolgt vom Landkreis Weilheim-Schongau mit zwölf, sechs Landkreisen mit elf und weiteren neun Landkreisen mit je zehn Gruppierungen. Eine solche Aufsplitterung in so vielen Kreisen wäre vor sechs Jahren noch undenkbar gewesen. Seinerzeit erschien es auch nicht vorstellbar, dass die SPD in mehr als einer Handvoll Kreisen bei den Kreistagsfraktionen nur noch in der Rubrik „Sonstige“ auftaucht, was sowohl in Sachsen als auch in Thüringen und in Bayern der Fall ist.

Das männerdominierte DLT-Präsidium täuscht darüber hinweg, dass die Zahl der Landrätinnen sprunghaft angestiegen ist, nämlich von 28 auf 33, davon sieben in Bayern, fünf in Thüringen, je drei in Rheinland-Pfalz, Baden-Württemberg, Niedersachsen und Nordrhein-Westfalen, je zwei in Brandenburg, Hessen und in Schleswig-Holstein und je eine in Mecklenburg-Vorpommern, im Saarland und in Sachsen-Anhalt. Sachsen hat demgegenüber keine Landrätin mehr.

Die vier im vorletzten Landrätealbum genannten Landräte aus der „Vorwendezeit“ sind inzwischen pensioniert. Und von den dort auch aufgeführten acht ostdeutschen „Landräten der ersten Stunde“ aus Brandenburg, Thüringen und Sachsen befinden sich mittlerweile sechs ebenfalls im Ruhestand, sodass nunmehr die beiden dienstältesten deutschen Landräte, die seit Mai 1990 und damit seit mehr als 30 Jahren amtieren, mit *Werner Henning*, dem langjährigen Vorsitzenden des DLT-Finanzausschusses, und *Martina Schweinsburg*, langjähriges DLT-Kulturausschussmitglied, die seit 2012 dem Thüringischen Landkreistag vorsitzt, beide aus Thüringen stammen.

Außer ihnen hat insgesamt ein Dutzend Landräte den Dienst noch im 20. Jahrhundert angetreten. Sie amtieren mittlerweile also seit mehr als 20 Jahren. Auf die beiden Thüringer *Werner Henning* und *Martina Schweinsburg* (1990) folgen der Sachse *Christoph Scheurer* (1991) und der Franke *Herbert Eckstein* (1993), der Sachse *Michael Geisler* und die Thüringer *Thomas Müller* und *Harald Zanker* (alle 1994), die Bayern *Thomas Karmasin* und *Klaus-Peter Söllner* (1996) sowie die beiden Niedersachsen *Klaus Wiswe* und *Bernhard Reuter* und die drei Nordrhein-Westfalen *Wolfgang Spelthahn*, *Sven-Georg Adenauer* und *Thomas Hendele* (jeweils 1999).

Im DLT-Präsidium führen die Niedersachsen *Klaus Wiswe* (seit 2000) und *Bernhard Reuter* (seit 2002) die Zugehörigkeitsliste an.

Mit dieser Darstellung können sich die Leser ein Bild über die 294 Landkreise in Deutschland, ihre 261 Landräte und 33 Landrätinnen sowie die Zusammensetzung der Kreistage seit den jeweiligen Kreistagswahlen machen.

Angegeben ist bei den Landräten jeweils der Amtsantritt (ggf. auch bei einem Rechtsvorgänger des heutigen Landkreises) und das Ende der Amtsperiode. Mit dieser Publikation hoffen wir erneut, interessante Einblicke in die Landkreislandschaft zu vermitteln. 2021 richtet sich der Blick dann im Frühjahr auf die Kreistagswahlen in Hessen und im Herbst auf die Kreistags- und Landratswahlen in Niedersachsen, während dazwischen am 1.7.2021 die Heimkehr Eisenachs in den Wartburgkreis erfolgt.

Berlin, im Dezember 2020



**»Die Kreistagswahlen 2019/20 in zahlreichen Landkreisen haben zu einer großen und bisher untypischen politischen Auffächerung geführt.«**

Prof. Dr. Hans-Günter Henneke  
Geschäftsführendes Präsidialmitglied  
des Deutschen Landkreistages

Foto: ZDF / Jana Kay

Land	Mio. EW	Rang	Kreisangehöriger Bereich										Kreisfreie Städte							
			Anzahl Kreise EW	Ant. Landesbev.	Rang	Ø EW	Rang	Kreisangeh. Gemeinden	Ø Einw.	Rang	Ø Gemeinden/ Kreis	Gemeindliche Verwaltungseinheiten		Ø Verw. einh./ Kreis	Anzahl EW	Ant. Landesbev.	Rang	Ø EW	Rang	
												Zahl	Ø							Rang
BW	11,100	(3)	35	9.014.561	(4)	257.559	(3)	1.092	8.255	(4)	31	451	19.988	(2)	13	9	2.085.833	(10)	231.759	(4)
BY	13,125	(2)	71	9.239.699	(11)	130.137	(11)	2.031	4.549	(9)	29	1.360	6.794	(13)	19	25	3.885.038	(3)	155.402	(7)
BB	2,522	(10)	14	2.111.946	(3)	150.853	(9)	413	5.114	(8)	30	194	10.886	(10)	14	4	409.947	(11)	102.487	(10)
HE	6,288	(5)	21	4.753.931	(7)	226.378	(4)	418	11.373	(3)	20	418	11.373	(8)	20	5	1.534.149	(7)	306.830	(3)
MV	1,608	(14)	6	1.303.294	(5)	217.216	(5)	724	1.800	(12)	121	115	11.333	(9)	19	2	304.844	(9)	152.422	(8)
NI	7,994	(4)	37	6.977.651	(2)	188.585	(7)	937	7.447	(6)	25	398	17.532	(4)	11	8	1.015.957	(12)	126.995	(9)
NRW	17,947	(1)	31	10.661.517	(13)	343.920	(1)	374	28.507	(1)	12	374	28.507	(1)	12	22	7.285.704	(1)	331.168	(2)
RP	4,094	(6)	24	3.020.028	(9)	125.835	(12)	2.290	1.319	(13)	95	167	18.084	(5)	7	12	1.073.875	(5)	89.490	(12)
SL	0,987	(15)	6	986.887	(1)	164.481	(8)	52	18.979	(2)	9	52	18.979	(3)	9	--	--	--	--	--
SN	4,072	(7)	10	2.675.712	(12)	267.571	(2)	416	6.432	(7)	42	306	8.744	(11)	31	3	1.396.259	(2)	465.420	(1)
ST	2,195	(11)	11	1.638.352	(8)	148.941	(10)	215	7.620	(5)	20	119	13.768	(6)	11	3	556.430	(6)	185.477	(5)
SH	2,904	(9)	11	2.270.089	(6)	206.372	(6)	1.102	2.060	(11)	100	166	13.675	(7)	15	4	633.684	(8)	158.421	(6)
TH	2,133	(12)	17	1.570.662	(10)	92.392	(13)	628	2.501	(10)	37	185	8.490	(12)	11	6	562.716	(4)	93.786	(11)
<b>Summe aller Flächenländer</b>	<b>76,969</b>		<b>294</b>	<b>56.224.329</b>		<b>191.239</b>		<b>10.692</b>	<b>5.259</b>		<b>36</b>	<b>4.305</b>	<b>13.060</b>		<b>15</b>	<b>103</b>	<b>20.744.436</b>		<b>201.402</b>	
Berlin	3,669	(8)														1				
Bremen	0,681	(16)														2				
Hamburg	1,847	(13)														1				
<b>Deutschland</b>	<b>83,167</b>		<b>294</b>	<b>56.224.329</b>		<b>191.239</b>		<b>10.692</b>	<b>5.259</b>		<b>36</b>	<b>4.305</b>	<b>13.060</b>		<b>15</b>	<b>107</b>	<b>26.942.382</b>		<b>251.798</b>	
<b>Spannweite</b>	<b>26,3</b>					<b>3,7</b>			<b>21,7</b>		<b>13,9</b>		<b>4,2</b>		<b>4,4</b>				<b>5,2</b>	

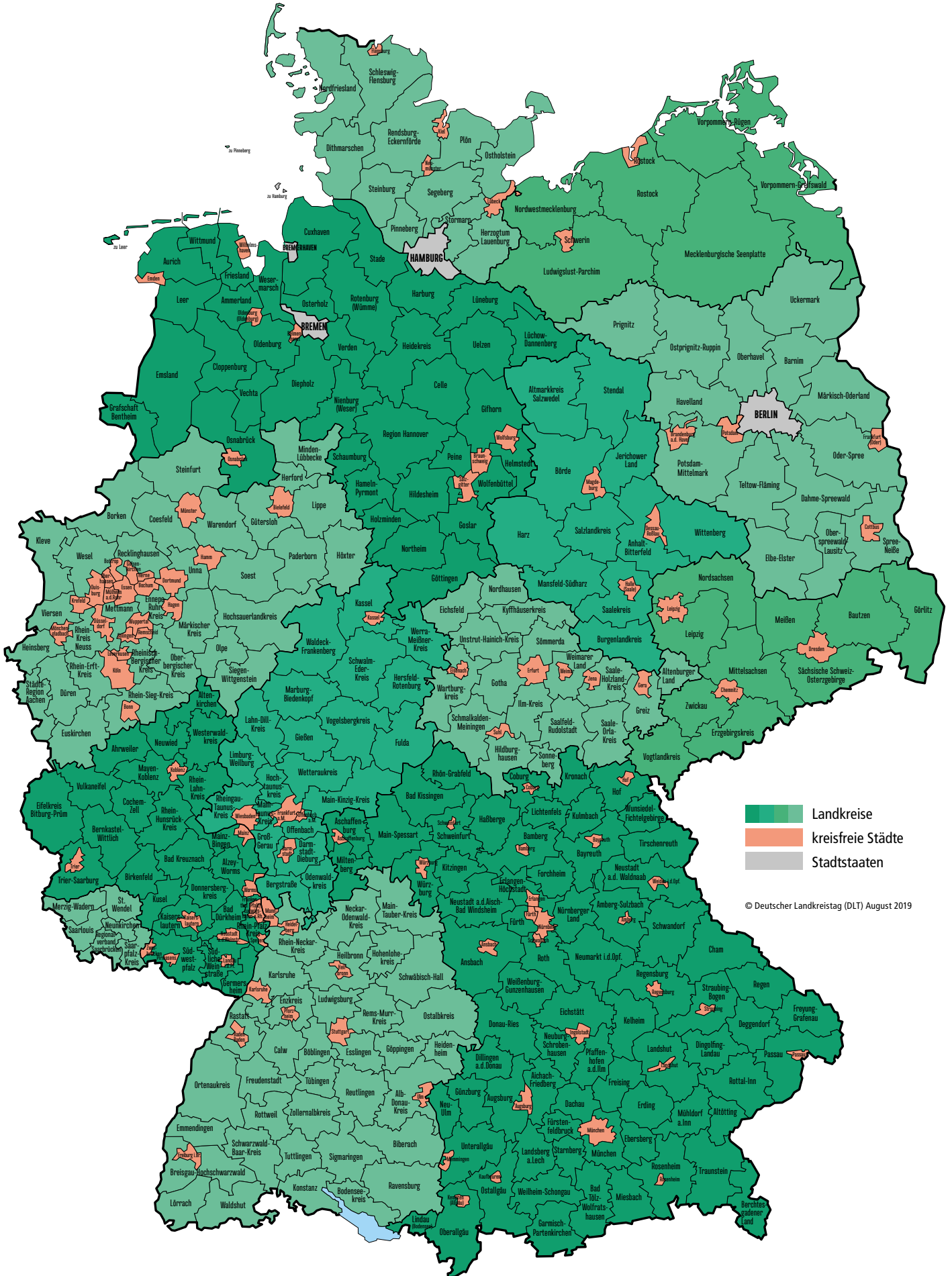
Struktur der kommunalen Ebene in den Ländern Deutschlands

Stand Bevölkerung: 31.12.2019, Stand Verwaltungsgliederung: 31.12.2019

© Hans-Günter Henneke



# Die 294 Landkreise in Deutschland



# Der Deutsche Landkreistag und seine Organe

## Unmittelbare Mitglieder

### 13 Landesverbände

#### Landkreistag Baden-Württemberg

Panoramastraße 37, 70174 Stuttgart  
Tel.: 0711 22462-0, Fax: 0711 22462-23  
E-Mail: posteingang@landkreistag-bw.de  
Internet: www.landkreistag-bw.de  
Präsident: Landrat Joachim Walter, Tübingen  
Hauptgeschäftsführer: Prof. Dr. Alexis von Komorowski

#### Bayerischer Landkreistag (71 Landkreise)

Kardinal-Döpfner-Straße 8, 80333 München  
Tel.: 089 286615-0, Fax: 089 2828 21  
E-Mail: info@bay-landkreistag.de  
Internet: www.bay-landkreistag.de  
Präsident: Landrat Christian Bernreiter, Deggendorf  
Geschäftsführendes Präsidialmitglied: Dr. Johann Keller

#### Landkreistag Brandenburg (14 Landkreise)

Jägerallee 25, 14469 Potsdam  
Tel.: 0331 29874-0, Fax: 0331 29874-50  
E-Mail: poststelle@landkreistag-brandenburg.de  
Internet: www.landkreistag-brandenburg.de  
Vorsitzender: Landrat Wolfgang Blasig,  
Potsdam-Mittelmark  
Geschäftsführendes Vorstandsmitglied: Dr. Paul-Peter Humpert

#### Hessischer Landkreistag (21 Landkreise)

Frankfurter Straße 2, 65189 Wiesbaden  
Tel.: 0611 1706-0, Fax: 0611 1706-27  
E-Mail: info@hlt.de  
Internet: www.hlt.de  
Präsident: Landrat Bernd Woide, Fulda  
Geschäftsführender Direktor: Prof. Dr. Jan Hilligardt

#### Landkreistag Mecklenburg-Vorpommern (6 Landkreise)

Bertha-von-Suttner-Straße 5, 19061 Schwerin  
Tel.: 0385 3031-300, Fax: 0385 3031-303  
E-Mail: post@landkreistag-mv.de  
Internet: www.landkreistag-mv.de  
Vorsitzender: Landrat Heiko Kärger, Mecklenburgische  
Seenplatte  
Geschäftsführendes Vorstandsmitglied: Matthias Köpp

#### Niedersächsischer Landkreistag (37 Landkreise)

Am Mittelfelde 169, 30519 Hannover  
Tel.: 0511 87953-0, Fax: 0511 87953-50  
E-Mail: geschaeftsstelle@nlt.de  
Internet: www.nlt.de  
Präsident: Landrat Klaus Wiswe, Celle  
Geschäftsführendes Präsidialmitglied: Prof. Dr. Hubert Meyer

#### Landkreistag Nordrhein-Westfalen (31 Kreise)

Kavalleriestraße 8-10, 40213 Düsseldorf  
Tel.: 0211 300491-0, Fax: 0211 300491-660  
E-Mail: post@lkt-nrw.de, Internet: www.lkt-nrw.de  
Präsident: Landrat Thomas Hendele, Mettmann  
Hauptgeschäftsführer: Dr. Martin Klein

#### Landkreistag Rheinland-Pfalz (24 Landkreise)

Deutschhausplatz 1, 55116 Mainz  
Tel.: 06131 28655-0, Fax: 06131 28655-228  
E-Mail: post@landkreistag.rlp.de  
Internet: www.landkreistag.rlp.de  
Vorsitzender: Landrat Günther Schartz, Trier-Saarburg  
Geschäftsführende Direktorin: Dr. Daniela Franke

#### Landkreistag Saarland (6 Landkreise)

Faktoreistraße 4, 66111 Saarbrücken  
Tel.: 0681 9509450, Fax: 0681 39264  
E-Mail: info@LKTSaar.de  
Internet: www.landkreistag-saarland.de  
Vorsitzender: Landrat Patrik Lauer, Saarlouis  
Geschäftsführer: Martin Luckas

#### Sächsischer Landkreistag (10 Landkreise)

Käthe-Kollwitz-Ufer 88, 01309 Dresden  
Tel.: 0351 31801-21, Fax: 0351 31801-44  
E-Mail: slkt@lkt-sachsen.de  
Internet: www.lkt-sachsen.de  
Präsident: Landrat Frank Vogel, Erzgebirgskreis  
Geschäftsführendes Präsidialmitglied: André Jacob

#### Landkreistag Sachsen-Anhalt (11 Landkreise)

Albrechtstraße 7, 39104 Magdeburg  
Tel.: 0391 56531-0, Fax: 0391 56531-90  
E-Mail: verband@landkreistag-st.de  
Internet: www.kommunales-sachsen-anhalt.de  
Präsident: Landrat Michael Ziche, Altmarkkreis Salzwedel  
Geschäftsführendes Präsidialmitglied: Heinz-Lothar Theel

#### Schleswig-Holsteinischer Landkreistag (11 Kreise)

Reventlouallee 6, 24105 Kiel  
Tel.: 0431 570050-10, Fax: 0431 570050-20  
E-Mail: info@sh-landkreistag.de  
Internet: www.sh-landkreistag.de  
Vorsitzender: Landrat Reinhard Sager, Ostholstein  
Geschäftsführendes Vorstandsmitglied: Dr. Sönke Schulz

#### Thüringischer Landkreistag (17 Landkreise)

Richard-Breslau-Straße 13, 99094 Erfurt  
Tel.: 0361 22064-0, Fax: 0361 22064-30  
E-Mail: poststelle@tlkt.thueringen.de  
Internet: www.th-landkreistag.de  
Präsidentin: Landrätin Martina Schweinsburg, Greiz  
Geschäftsführer: Thomas Budde

### Acht Einzelmitglieder

#### Bayerischer Bezirkstag

Ridlerstraße 75, 80339 München  
 Tel.: 089 2123890, Fax: 089 296706  
 Präsident: Franz Löffler  
 E-Mail: info@bay-bezirke.de  
 Internet: www.bay-bezirke.de  
 Geschäftsführendes Präsidialmitglied: Stefanie Krüger

#### Kommunaler Sozialverband Mecklenburg-Vorpommern

Am Grünen Tal 19, 19063 Schwerin  
 Tel.: 0385 39689910, Fax: 0385 39689919  
 E-Mail: glueck@ksv-mv.de  
 Internet: www.ksv-mv.de  
 Verbandsdirektor: N. N.

#### Kommunaler Sozialverband Sachsen

Humboldtstraße 18, 04105 Leipzig  
 Tel.: 0341 1266-0, Fax: 0341 1266-700/-800  
 E-Mail: post@ksv-sachsen.de  
 Internet: www.ksv-sachsen.de  
 Verbandsdirektor: Andreas Werner

#### Kommunalverband für Jugend und Soziales Baden-Württemberg

Lindenspürstraße 39, 70176 Stuttgart (West)  
 Tel.: 0711 6375-0, Fax: 0711 6375-133  
 E-Mail: info@kvjs.de  
 Internet: www.kvjs.de  
 Verbandsdirektorin: Kristin Schwarz

#### Landeswohlfahrtsverband Hessen

Ständeplatz 6-10, 34117 Kassel  
 Tel.: 0561 1004-0, Fax: 05 61 10 042595  
 E-Mail: info@lwv-hessen.de  
 Internet: www.lwv-hessen.de  
 Landesdirektorin: Susanne Selbert

#### Landschaftsverband Rheinland

Kennedy-Ufer 2, 50679 Köln  
 Tel.: 0221 809-0, Fax: 0221 809-2200  
 E-Mail: post@lvr.de  
 Internet: www.lvr.de  
 Direktorin: Ulrike Lubek

#### Landschaftsverband Westfalen-Lippe

Freiherr-vom-Stein-Platz 1, 48133 Münster  
 Tel.: 0251 591-01, Fax: 0251 591-3300  
 E-Mail: lwl@lwl.org Internet: www.lwl.org  
 Direktor: Matthias Löb

#### Regionalverband Ruhr

Kronprinzenstraße 35, 45128 Essen  
 Tel.: 0201 2069-0, Fax: 0201 2069-500  
 E-Mail: regionaldirektor@rvr-online.de  
 Internet: www.rvr-online.de  
 Regionaldirektorin: Karola Geiß-Netthöfel

### Ehrenmitglieder

Hans Jörg Duppré, Südwestpfalz  
 Axel Endlein, Northeim  
 Karl-Heinz Schröter, Oberhavel

### Mittelbare Mitglieder

Mittelbare Mitglieder des Deutschen Landkreistages sind die den Landesverbänden angehörenden 294 Landkreise.

### Hauptausschuss

Der Hauptausschuss des Deutschen Landkreistages verfügt gegenwärtig über 116 Mitglieder.

Die Landesverbände entscheiden gemäß der Satzung des DLT von Fall zu Fall, welche Vertreter sie in den Hauptausschuss zu seinen einzelnen Tagungen entsenden. Die acht Einzelmitglieder des DLT entsenden je einen Vertreter.

Ferner gehören dem Hauptausschuss die Mitglieder des Präsidiums (17 Vertreter der Landesverbände, Geschäftsführendes Präsidialmitglied und kooptierte Mitglieder) an. Die Geschäftsführer der Landesverbände des DLT nehmen an den Tagungen des Hauptausschusses mit beratender Stimme teil.

Land	Zahl der Landkreise	Delegierte im Hauptausschuss
Baden-Württemberg	<b>35</b>	11 + 2 = <b>13</b>
Bayern	<b>71</b>	12 + 2 = <b>14</b>
Brandenburg	<b>14</b>	5 + 1 = <b>6</b>
Hessen	<b>21</b>	7 + 1 = <b>8</b>
Mecklenburg-Vorpommern	<b>6</b>	4 + 1 = <b>5</b>
Niedersachsen	<b>37</b>	9 + 2 = <b>11</b>
Nordrhein-Westfalen	<b>31</b>	13 + 2 = <b>15</b>
Rheinland-Pfalz	<b>24</b>	6 + 1 = <b>7</b>
Saarland	<b>6</b>	3 + 1 = <b>4</b>
Sachsen	<b>10</b>	5 + 1 = <b>6</b>
Sachsen-Anhalt	<b>11</b>	4 + 1 = <b>5</b>
Schleswig-Holstein	<b>11</b>	5 + 1 = <b>6</b>
Thüringen	<b>17</b>	4 + 1 = <b>5</b>
Einzelmitglieder		= <b>8</b>
Geschäftsführendes Präsidialmitglied		= <b>1</b>
Kooptierte Präsidiumsmitglieder		= <b>2</b>



**Präsidium**

Präsident:	Landrat Reinhard Sager, Ostholstein
Vizepräsidenten:	Landrat Bernhard Reuter, Göttingen Landrat Joachim Walter, Tübingen Landrat Frank Vogel, Erzgebirgskreis Landrat Wolfgang Blasig, Potsdam-Mittelmark
Geschäftsführendes Präsidialmitglied:	Prof. Dr. Hans-Günter Henneke, Berlin
Baden-Württemberg:	Landrat Joachim Walter, Tübingen Landrat Heinz Eininger, Esslingen
Bayern:	Landrat Christian Bernreiter, Deggendorf Landrat Thomas Karmasin, Fürstenfeldbruck
Brandenburg:	Landrat Wolfgang Blasig, Potsdam-Mittelmark
Hessen:	Landrat Bernd Woide, Fulda
Mecklenburg- Vorpommern:	Landrat Heiko Kärger, Mecklenburgische Seenplatte
Niedersachsen:	Landrat Klaus Wiswe, Celle Landrat Bernhard Reuter, Göttingen
Nordrhein-Westfalen:	Landrat Thomas Hendele, Mettmann
Rheinland-Pfalz:	Landrat Günter Schartz, Trier-Saarburg
Saarland:	Landrat Patrik Lauer, Saarlouis
Sachsen:	Landrat Frank Vogel, Erzgebirgskreis
Sachsen-Anhalt:	Landrat Michael Ziche, Altmarkkreis Salzwedel
Schleswig-Holstein:	Landrat Reinhard Sager, Ostholstein
Thüringen:	Landrätin Martina Schweinsburg, Greiz
Kooptierte Mitglieder:	Landrat Stefan G. Reuß, Werra-Meißner-Kreis Landesdirektorin Ulrike Lubek, Landschaftsverband Rheinland

**Verein für Geschichte  
der Deutschen Landkreise e.V., Berlin**

Vorstand: Prof. Dr. Henneke	Stellvertreter: Landrat Sager
--------------------------------	----------------------------------

**Hauptgeschäftsstelle und Europabüro**

**Geschäftsführendes Präsidialmitglied**

Prof. Dr. Hans-Günter Henneke	(-320)
-------------------------------	--------

**Beigeordnete**

Jörg Freese	(-340)
Dr. Kay Ruge	(-300)
Dr. Irene Vorholz	(-341)
Matthias Wohltmann	(-322)

**Referenten und Mitarbeiter**

PD Dr. Ariane Berger	(-313)
Dr. Markus Brohm	(-331)
Miriam Elsaëber	(-332)
Matthias Hauschild	(-305)
Meike Hinrichs	(-329)
Markus Keller	(-351)
Stefanie Langer, Europabüro	(-32)
Dr. Markus Mempel	(-312)
Dr. Torsten Mertins	(-311)
Waltraud Nothof	(-349)
Dr. Klaus Ritgen	(-321)
Heino Sauerbrey	(-355)
Doreen Schmidt	(-309)
Michael Schmitz, Europabüro	(-33)
Chris Steingrüber	(-339)
Tanja Struve, Europabüro	(-30)
Christian Stuffrein	(-352)
Dr. Peter Szczekalla	(-303)
Daniela Willrodt	(-319)

Hausanschrift:	Ulrich-von-Hassell-Haus Lennéstraße 11 10785 Berlin
Postanschrift:	Postfach 11 02 52 10832 Berlin
Tel.:	030 590097-309
Fax:	030 590097-400
Internet:	www.landkreistag.de
E-Mail:	info@landkreistag.de

**Haushaltsausschuss**

Präsident Sager  
Vizepräsident Walter  
Hauptgeschäftsführer Prof. Dr. Henneke  
Dr. Humpert  
Dr. Klein

**Europabüro Brüssel**

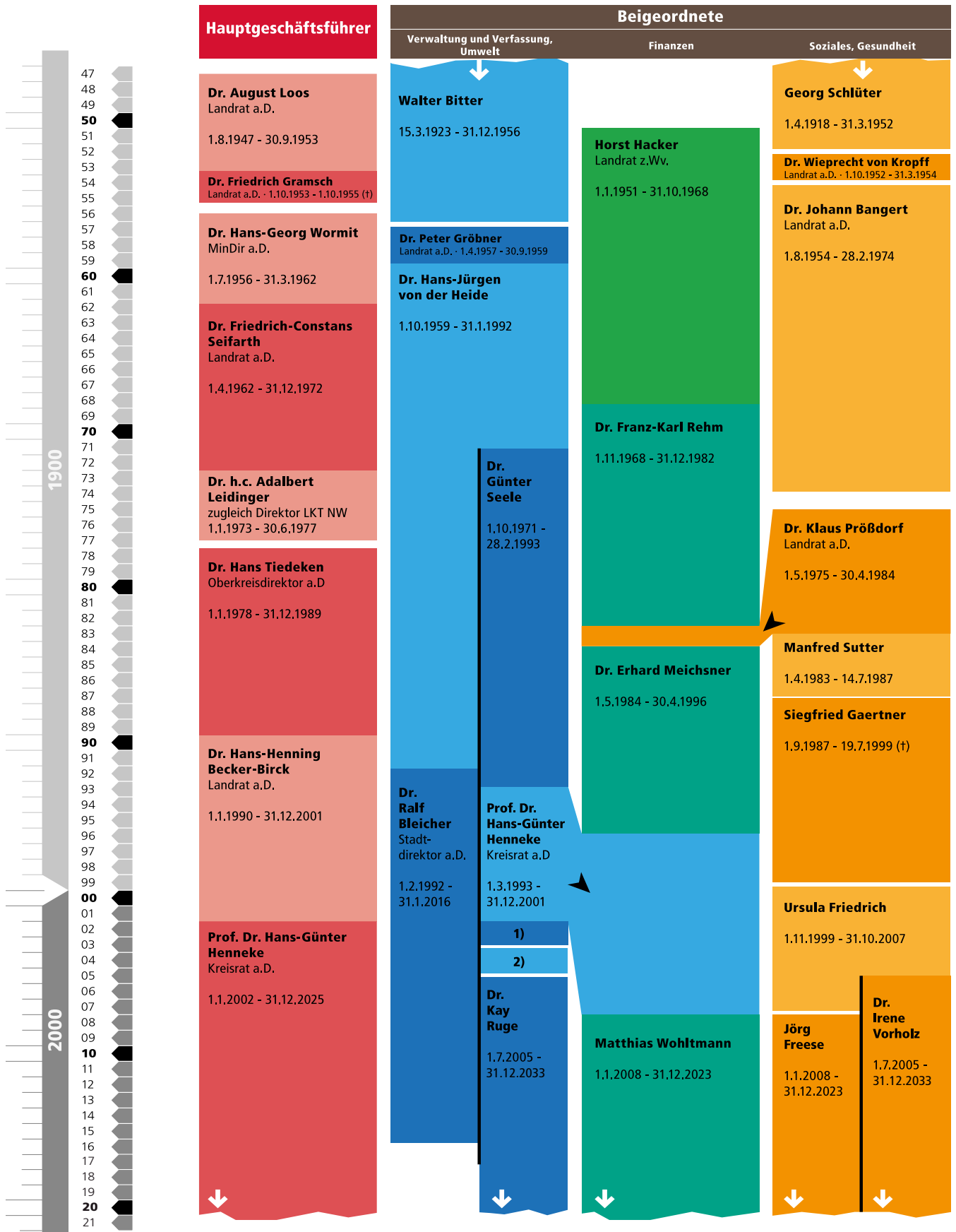
Avenue des Nerviens 9-31  
B-1040 Brüssel  
Tel.: 0032 274016-32  
Fax: 0032 274016-31  
E-Mail: DLT@eurocommunale.org



1) Karl Schönemann, Nds · 22.7.1952 - 16.4.1953 2) Hermann Neddenriep, Nds · 30.11.1962 - 3.4.1963 3) Werner Urbanus, RhPf · 22.11.1963 - 28.2.1965  
 4) Dr. Ekkehart Lommel, He · 1.3.1965 - 20.5.1965 5) Georg Wuermeling, He · 22.11.1984 - 22.11.1985 6) Franz-Ludwig Triem, Saarl · 4.6.1986 - 31.12.1986  
 7) Emil Schill, BW · 1.12.1992 - 28.2.1993 8) Winfried Eichler, SN · 1.12.1994 - 26.1.1995 9) Berend Harms, SH · 1.12.2002 - 30.9.2003  
 10) Wolfgang Blasig, Bbg · seit 1.11.2020

DLT-Präsidenten und Vizepräsidenten

seit 1947



1) Rainer Beckedorf · 1. KR a.D. · 1.1.2002 - 30.6.2003 2) Dr. Utz Schliesky · PD · 15.9.2003 - 1.5.2005

Die DLT-Hauptgeschäftsstelle  
seit 1947

	Finanzausschuss	Verfassungs- und Europausschuss	Kulturausschuss	Wirtschafts- und Verkehrsausschuss	Umwelt- und Planungsausschuss	Sozialausschuss	Gesundheitsausschuss
<b>Baden-Württemberg</b>	Landrat Bauer, Schwäbisch Hall	Landrat Dr. Michel, Rottweil	Landrat <b>Eisinger*</b> , Esslingen	Landrat Dr. Schmaudigel, Karlsruhe	Landrat Dr. Schmaudigel, Karlsruhe	Landrat <b>Dr. Brötzel*</b> , Neckar-Odenwald-Kreis	Landrat Peperburg, Heilbronn
<b>Bayern</b>	Landrat Rößle, Donau-Ries	Landrat <b>Karmasin*</b> , Fürstfeldbruck	Landrat Kroder, Nürnberger Land	Landrat Löffler, Cham	Landrätin Zinnecker, Ostallgäu	Landrat Eichinger, Landsberg am Lech	Landrätin Bischof, Kitzingen
<b>Brandenburg</b>	Landrat Weskamp, Oberhavel	Landrat Loge, Dahme-Spreewald	Landrat Heinze, Oberspreewald-Lausitz	Landrat Reinhardt, Ostprignitz-Ruppin	Landrätin Dörk, Ostalgie	Landrat Heinrich-Jaschinski, Elbe-Elster	Landrat Heinrich-Jaschinski, Elbe-Elster
<b>Hessen</b>	Landrat Krebs, Hochtaunuskreis	Landrat Reuß, Werra-Weißner-Kreis	Landrat Quilling, Offenbach	Landrat Cyriax, Main-Taunus-Kreis	Landrätin Schneider, Gießen	Landrat Görig, Vogelsbergkreis	Landrat <b>Schellhaas*</b> , Darmstadt-Dieburg
<b>Mecklenburg-Vorpommern</b>	Landrat Dr. Kerth, Vorpommern-Rügen	Landrat Constien, Rostock	Landrätin Weiss, Nordwestmecklenburg	Landrat Sternberg, Ludwigslust-Parchim	Landrat Sternberg, Ludwigslust-Parchim	Landrat Sack, Vorpommern-Greifswald	Landrat Sack, Vorpommern-Greifswald
<b>Niedersachsen</b>	Landrat Dr. Blume, Uelzen	Landrat Luttmann, Rotenburg (Wümme)	Landrat Bockhop, Diepholz	Landrat Roesberg, Stade	Landrat Bielefeld, Cuxhaven	Landrat Einhaus, Peine	Landrat Rempe, Harburg
<b>Nordrhein-Westfalen</b>	N.N.	Landrat Dr. h.c. Adenauer, Gütersloh	N.N.	N.N.	Landrat <b>Dr. Gericke*</b> , Warendorf	N.N.	N.N.
<b>Rheinland-Pfalz</b>	Landrat Dr. Saffig, Mayen-Koblenz	Landrat Sippel, Alzey-Worms	Landrat Thiel, Vulkaneifel	Landrat Körner, Rhein-Pfalz-Kreis	Landrat Schnur, Cochem-Zell	Landrat Dr. Enders, Altkirchen	Landrat Ihlenfeld, Bad Dürkheim
<b>Saarland</b>	Landrat Lauer, Saarlouis	Landrat Meng, Neunkirchen	Landrätin Schlegel-Friedrich, Merzig-Wadern	Landrat <b>Recktenwald*</b> , St. Wendel	-	Regionalverband Saarbrücken	Landrat Dr. Gallo, Saarplatz-Kreis
<b>Sachsen</b>	Landrat Dr. Scheurer, Zwickau	Landrat Damm, Mittelsachsen	Landrat Lange, Görlitz	Landrat Emanuel, Nordachsen	Landrat Keil, Vogtlandkreis	Landrat Graichen, Leipzig	Landrat Damm, Mittelsachsen
<b>Sachsen-Anhalt</b>	N.N.	Landrat Dannenberg, Wittenberg	Landrat Ulrich, Burgenlandkreis	N.N.	Landrätin Dr. Klein, Mansfeld-Südharz	Landrat Bauer, Saitzlandkreis	Landrat Schuize, Anhalt-Bitterfeld
<b>Schleswig-Holstein</b>	Landrat Dr. Schwemer, Rendsburg-Eckernförde	Landrat Dr. Buschmann, Schleswig-Flensburg	Landrat Schröder, Segeberg	Landrat Mohrdieck, Dithmarschen	Landrätin Heesch, Pinneberg	Landrat Dr. Mager, Herzogtum Lauenburg	Landrat Wendt, Steinburg
<b>Thüringen</b>	Landrat <b>Dr. Henning*</b> , Eichsfeld	Landrat Eckert, Gotha	Landrat Heller, Saale-Holzland-Kreis	Landrat Wolfram, Saalfeld-Rudolstadt	Landrat Henning, Sömmerda	Landrat Fügmann, Saale-Orla-Kreis	Landrat Fügmann, Saale-Orla-Kreis
<b>Bayerischer Bezirkstag</b>			Direktor Kraus, München			Bezirksrat Prof. Dr. Prestel, Dietmannsried	
<b>Kommunaler Sozialverband Mecklenburg-Vorpommern</b>						Verbandsdirektor Werner, Leipzig	
<b>Kommunaler Sozialverband Sachsen</b>						Verbandsdirektorin Schwarz, Stuttgart	
<b>Kommunalverband für Jugend und Soziales Baden-Württemberg</b>							
<b>Landeswohlfahrtsverband Hessen</b>	Beigeordneter Schütz, Kassel	Präsident der Versammlungsversammlung Kopp, Kassel					
<b>Landchaftsverband Rheinland</b>	Landesrätin Hötte, Köln	Landesrätin Hötte, Köln	Landesrätin Prof. Dr. Faber, Köln				Landesrätin Wenzel-Jankowski, Köln
<b>Landchaftsverband Westfalen-Lippe</b>	LWL-Direktor Löb, Münster		Landesrätin Dr. Rüschoff-Parzinger, Münster	Erster Landesrat Dr. Lunemann, Münster		Landesrat Mümning, Münster	
<b>Regionalverband Ruhr</b>							
<b>DLT-Verantwortung</b>	Beig. Wohltmann Ref. Hauschild	Beig. Dr. Ruge Ref. Dr. Ritgen	Beig. Freese Ref. Eisaeber	Beig. Wohltmann Ref. Dr. Brohm	Beig. Dr. Ruge Ref. Dr. Mertins	Beig. Dr. Vorholz Ref. Keller Ref. Dr. Mempel	Beig. Freese Ref. Dr. Ruge

Fachausschüsse

Stand: 2020 (\* = Vorsitzender)



# BADEN-WÜRTTEMBERG

35 Landkreise, Fläche: 34.503,86 km<sup>2</sup>, EW: 9.014.561, EW/km<sup>2</sup>: 261

## » Größte Landkreise

- |                 |                          |
|-----------------|--------------------------|
| 1. Ortenaukreis | 1.860,28 km <sup>2</sup> |
| 2. Ravensburg   | 1.632,08 km <sup>2</sup> |
| 3. Ostalbkreis  | 1.511,39 km <sup>2</sup> |

## » Kleinste Landkreise

- |              |                        |
|--------------|------------------------|
| 1. Tübingen  | 519,11 km <sup>2</sup> |
| 2. Enzkreis  | 573,60 km <sup>2</sup> |
| 3. Böblingen | 617,76 km <sup>2</sup> |

## » Einwohnerstärkste Landkreise

- |                       |            |
|-----------------------|------------|
| 1. Rhein-Neckar-Kreis | 548.355 EW |
| 2. Ludwigsburg        | 545.423 EW |
| 3. Esslingen          | 535.024 EW |

## » Einwohnerschwächste Landkreise

- |                   |            |
|-------------------|------------|
| 1. Hohenlohekreis | 112.655 EW |
| 2. Freudenstadt   | 118.243 EW |
| 3. Sigmaringen    | 130.849 EW |

## » Dichtest besiedelte Landkreise

- |                |                        |
|----------------|------------------------|
| 1. Esslingen   | 834 EW/km <sup>2</sup> |
| 2. Ludwigsburg | 794 EW/km <sup>2</sup> |
| 3. Böblingen   | 636 EW/km <sup>2</sup> |

## » Dünnst besiedelte Landkreise

- |                          |                        |
|--------------------------|------------------------|
| 1. Main-Tauber-Kreis     | 102 EW/km <sup>2</sup> |
| 2. Sigmaringen           | 108 EW/km <sup>2</sup> |
| 3. Neckar-Odenwald-Kreis | 128 EW/km <sup>2</sup> |



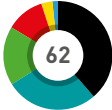
## Alb-Donau-Kreis



Fläche: 1.358,55 km<sup>2</sup> - EW: 197.076 - EW/km<sup>2</sup>: 145  
Schillerstraße 30, **89077 Ulm**  
T: 0731 185-0, F: 619369  
info@alb-donau-kreis.de  
www.alb-donau-kreis.de

Landrat  
**Heiner Scheffold**

parteilos, im Amt seit 2016, gewählt bis 2024



Sitzverteilung im Kreistag / Vorsitz: Heiner Scheffold

**24** CDU **11** B.90/Grüne **2** FDP  
**17** FWV **7** SPD **1** AfD

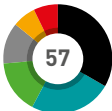
## Landkreis Biberach



Fläche: 1.409,52 km<sup>2</sup> - EW: 201.282 - EW/km<sup>2</sup>: 143  
Rollinstraße 9, **88400 Biberach an der Riß**  
T: 07351 52-0, F: 52-5350  
poststelle@biberach.de  
www.biberach.de

Landrat  
**Dr. Heiko Schmid**

parteilos, im Amt seit 2006, gewählt bis 2022



Sitzverteilung im Kreistag / Vorsitz: Dr. Heiko Schmid

**19** CDU **9** B.90/Grüne **4** SPD  
**14** FWV **4** Frauen **7** Sonstige

(ÖDP 4, FDP 2, a-j-p 1)

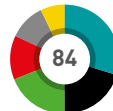
## Landkreis Böblingen



Fläche: 617,76 km<sup>2</sup> - EW: 392.807 - EW/km<sup>2</sup>: 636  
Parkstraße 16, **71034 Böblingen**  
T: 07031 663-0, F: 663-1483  
posteingang@lrabb.de  
www.landkreis-boeblingen.de

Landrat  
**Roland Bernhard**

parteilos, im Amt seit 2008, gewählt bis 2024



Sitzverteilung im Kreistag / Vorsitz: Roland Bernhard

**25** FWV **16** B.90/Grüne **6** FDP  
**17** CDU **11** SPD **9** Sonstige

(AfD 5, Die Linke 3, S:ALZ 1)

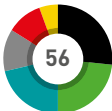
## Bodenseekreis



Fläche: 664,80 km<sup>2</sup> - EW: 217.470 - EW/km<sup>2</sup>: 327  
Glärnischstraße 1-3, **88045 Friedrichshafen**  
T: 07541 204-0, F: 204-5699  
info@bodenseekreis.de  
www.bodenseekreis.de

Landrat  
**Lothar Wölflé**

CDU, im Amt seit 2007, gewählt bis 2023



Sitzverteilung im Kreistag / Vorsitz: Lothar Wölflé

**15** CDU **12** FWV **3** FDP  
**13** B.90/Grüne **6** SPD **7** Sonstige

(AfD 3, Die Linke 2, EL 1, Oberteuringer Liste 1)

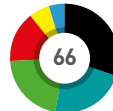
## Landkreis Breisgau-Hochschwarzwald



Fläche: 1.378,32 km<sup>2</sup> - EW: 263.601 - EW/km<sup>2</sup>: 191  
Stadtstraße 2, **79104 Freiburg im Breisgau**  
T: 0761 2187-0, F: 2187-9999  
poststelle@kbbh.de  
www.breisgau-hochschwarzwald.de

Landrätin  
**Dorothea Störr-Ritter**

CDU, im Amt seit 2008, gewählt bis 2024



Sitzverteilung im Kreistag / Vorsitz: Dorothea Störr-Ritter

**20** CDU **14** B.90/Grüne **4** FDP  
**15** FWV **10** SPD **3** AfD

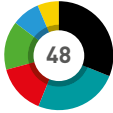


Landkreis  
**Calw**



Fläche: 797,29 km² - EW: 159.201 - EW/km²: 200  
Vogteistraße 42-46, **75365 Calw**  
T: 07051 160-0, F: 795-388  
lra.info@kreis-calw.de  
www.kreis-calw.de

Landrat  
**Helmut Riegger**  
CDU, im Amt seit 2010, gewählt bis 2026



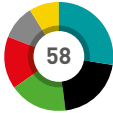
Sitzverteilung im Kreistag / Vorsitz: Helmut Riegger  
**15** CDU **7** SPD **4** AfD  
**12** FWV **7** B.90/Grüne **3** FDP

**Enzkreis**



Fläche: 573,60 km² - EW: 199.556 - EW/km²: 348  
Zähringerallee 3, **75177 Pforzheim**  
T: 07231 308-0, F: 308-9417  
landratsamt@enzkreis.de  
www.enzkreis.de

Landrat  
**Bastian Rosenau**  
FWV, im Amt seit 2018, gewählt bis 2026



Sitzverteilung im Kreistag / Vorsitz: Bastian Rosenau  
**16** FWV **10** B.90/Grüne **5** FDP  
**12** CDU **9** SPD **6** Sonstige  
(AfD 5, BfB 1)

Landkreis  
**Freudenstadt**



Fläche: 870,40 km² - EW: 118.243 - EW/km²: 136  
Herrenfelder Straße 14, **72250 Freudenstadt**  
T: 07441 920-0, F: 920-999900  
post@landkreis-freudenstadt.de  
www.landkreis-freudenstadt.de

Landrat  
**Dr. Klaus Michael Rückert**  
CDU, im Amt seit 2010, gewählt bis 2026



Sitzverteilung im Kreistag / Vorsitz: Dr. Klaus Michael Rückert  
**11** CDU **5** FDP **4** SPD  
**10** FWV **5** B.90/Grüne **6** Sonstige  
(AfD 3, Frauenliste 3)

Landkreis  
**Heidenheim**



Fläche: 627,13 km² - EW: 132.777 - EW/km²: 212  
Felsenstraße 36, **89518 Heidenheim an der Brenz**  
T: 07321 321-0, F: 321-2410  
post@landkreis-heidenheim.de  
www.landkreis-heidenheim.de

Landrat  
**Peter Polta**  
parteilos, im Amt seit 2019, gewählt bis 2027



Sitzverteilung im Kreistag / Vorsitz: Peter Polta  
**12** CDU **9** B.90/Grüne **2** AfD  
**11** FWV **9** SPD **3** Sonstige  
(FDP 1, Die Linke 1, ÖDP 1)

**Hohenlohekreis**



Fläche: 776,76 km² - EW: 112.655 - EW/km²: 145  
Allee 17, **74653 Künzelsau**  
T: 07940 18-0, F: 18-336  
info@hohenlohekreis.de  
www.hohenlohekreis.de

Landrat  
**Dr. Matthias Neth**  
CDU, im Amt seit 2013, gewählt bis 2021



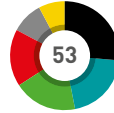
Sitzverteilung im Kreistag / Vorsitz: Dr. Matthias Neth  
**13** CDU **7** B.90/Grüne **4** FDP  
**9** FWV **6** SPD **4** Sonstige  
(AfD 3, Die Linke 1)

Landkreis  
**Emmendingen**



Fläche: 679,80 km² - EW: 166.408 - EW/km²: 245  
Bahnhofstraße 2-4, **79312 Emmendingen**  
T: 07641 451-0, F: 451-1999  
mail@landkreis-emmendingen.de  
www.landkreis-emmendingen.de

Landrat  
**Hanno Hurth**  
parteilos, im Amt seit 2003, gewählt bis 2027



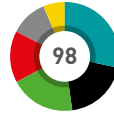
Sitzverteilung im Kreistag / Vorsitz: Hanno Hurth  
**14** CDU **10** B.90/Grüne **4** FDP  
**11** FWV **9** SPD **5** Sonstige  
(ÖDP 2, AfD 2, LISA 1)

Landkreis  
**Esslingen**



Fläche: 641,28 km² - EW: 535.024 - EW/km²: 834  
Pulverwiesen 11, **73728 Esslingen**  
T: 0711 3902-0, F: 3902-58030  
LRA@lra-es.de  
www.landkreis-esslingen.de

Landrat  
**Heinz Eininger** P, K  
CDU, im Amt seit 2000, gewählt bis 2024



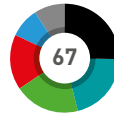
Sitzverteilung im Kreistag / Vorsitz: Heinz Eininger  
**28** FWV **19** B.90/Grüne **6** FDP  
**19** CDU **15** SPD **11** Sonstige  
(AfD 6, Die Linke 4, REP 1)

Landkreis  
**Göppingen**



Fläche: 642,34 km² - EW: 258.145 - EW/km²: 402  
Lorcher Straße 6, **73033 Göppingen**  
T: 07161 202-0, F: 202-440  
lra@landkreis-goepingen.de  
www.landkreis-goepingen.de

Landrat  
**Edgar Wolff**  
FWV, im Amt seit 2009, gewählt bis 2025



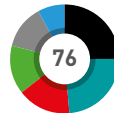
Sitzverteilung im Kreistag / Vorsitz: Edgar Wolff  
**17** CDU **13** B.90/Grüne **6** AfD  
**14** FWV **11** SPD **6** Sonstige  
(FDP 5, Die Linke 1)

Landkreis  
**Heilbronn**



Fläche: 1.099,91 km² - EW: 344.456 - EW/km²: 313  
Lerchenstraße 40, **74072 Heilbronn**  
T: 07131 994-0, F: 994-190  
poststelle@landratsamt-heilbronn.de  
www.landkreis-heilbronn.de

Landrat  
**Detlef Piepenburg** G  
parteilos, im Amt seit 2005, gewählt bis 2021



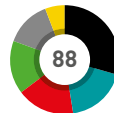
Sitzverteilung im Kreistag / Vorsitz: Detlef Piepenburg  
**19** CDU **12** SPD **6** AfD  
**18** FWV **11** B.90/Grüne **10** Sonstige  
(FDP 5, ÖDP 3, Die Linke 2)

Landkreis  
**Karlsruhe**



Fläche: 1.085,29 km² - EW: 445.101 - EW/km²: 410  
Beiertheimer Allee 2, **76137 Karlsruhe**  
T: 0721 936-50, F: 936-53199  
posteingang@landratsamt-karlsruhe.de  
www.landkreis-karlsruhe.de

Landrat  
**Dr. Christoph Schnaudigel** U, W  
CDU, im Amt seit 2007, gewählt bis 2023



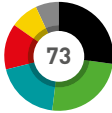
Sitzverteilung im Kreistag / Vorsitz: Dr. Christoph Schnaudigel  
**26** CDU **15** SPD **5** FDP  
**16** FWV **14** B.90/Grüne **12** Sonstige  
(AfD 5, Die Linke 2, Für Ettlingen - FE e.V. / Freie Wähler 2, Junge Liste 2, ULI 1)

Landkreis  
**Konstanz**



Fläche: 817,98 km<sup>2</sup> - EW: 286.305 - EW/km<sup>2</sup>: 350  
Benediktinerplatz 1, **78467 Konstanz**  
T: 07531 800-0, F: 800-1107  
info@LRAKN.de  
www.LRAKN.de

Landrat  
**Zeno Danner**  
parteilos, im Amt seit 2019, gewählt bis 2027



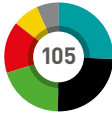
Sitzverteilung im Kreistag / Vorsitz: Zeno Danner  
**20** CDU **14** FWV **6** FDP  
**18** B.90/Grüne **10** SPD **5** Sonstige  
(Die Linke 3, AfD 2)

Landkreis  
**Ludwigsburg**



Fläche: 686,77 km<sup>2</sup> - EW: 545.423 - EW/km<sup>2</sup>: 794  
Hindenburgstraße 40, **71638 Ludwigsburg**  
T: 07141 144-0, F: 144-396  
mail@landkreis-ludwigsburg.de  
www.landkreis-ludwigsburg.de

Landrat  
**Dietmar Allgaier**  
CDU, im Amt seit 2020, gewählt bis 2028



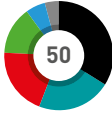
Sitzverteilung im Kreistag / Vorsitz: Dietmar Allgaier  
**27** FWV **21** B.90/Grüne **8** FDP  
**26** CDU **16** SPD **7** Sonstige  
(Die Linke 4, AfD 3)

**Neckar-Odenwald-Kreis**



Fläche: 1.125,95 km<sup>2</sup> - EW: 143.633 - EW/km<sup>2</sup>: 128  
Neckarelzer Str. 7, **74821 Mosbach**  
T: 06261 84-0, F: 84-4800  
post@neckar-odenwald-kreis.de  
www.neckar-odenwald-kreis.de

Landrat  
**Dr. Achim Brötel**<sup>S</sup>  
CDU, im Amt seit 2005, gewählt bis 2021



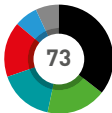
Sitzverteilung im Kreistag / Vorsitz: Dr. Achim Brötel  
**17** CDU **10** SPD **3** AfD  
**11** FWV **7** B.90/Grüne **2** Sonstige  
(FDP 1, DCB 1)

**Ostalbkreis**



Fläche: 1.511,39 km<sup>2</sup> - EW: 314.025 - EW/km<sup>2</sup>: 208  
Stuttgarter Straße 41, **73430 Aalen**  
T: 07361 503-0, F: 503-1477  
info@ostalbkreis.de  
www.ostalbkreis.de

Landrat  
**Dr. Joachim Bläse**  
CDU, im Amt seit 2020, gewählt bis 2028



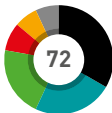
Sitzverteilung im Kreistag / Vorsitz: Dr. Joachim Bläse  
**26** CDU **12** FWV **5** AfD  
**13** B.90/Grüne **12** SPD **5** Sonstige  
(Die Linke 3, FDP 2)

Landkreis  
**Ravensburg**



Fläche: 1.632,08 km<sup>2</sup> - EW: 285.424 - EW/km<sup>2</sup>: 175  
Friedenstraße 6, **88212 Ravensburg**  
T: 0751 85-0, F: 85-1905  
ira@landkreis-ravensburg.de  
www.landkreis-ravensburg.de

Landrat  
**Harald Sievers**  
CDU, im Amt seit 2015, gewählt bis 2023



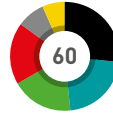
Sitzverteilung im Kreistag / Vorsitz: Harald Sievers  
**24** CDU **15** B.90/Grüne **5** ÖDP  
**17** FWV **6** SPD **5** Sonstige  
(FDP 4, Die Linke 1)

Landkreis  
**Lörrach**



Fläche: 806,71 km<sup>2</sup> - EW: 228.736 - EW/km<sup>2</sup>: 284  
Palmstraße 3, **79539 Lörrach**  
T: 07621 410-0, F: 410-1299  
mail@loerrach-landkreis.de  
www.loerrach-landkreis.de

Landrätin  
**Marion Dammann**  
parteilos, im Amt seit 2012, gewählt bis 2028



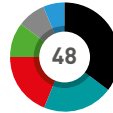
Sitzverteilung im Kreistag / Vorsitz: Marion Dammann  
**16** CDU **11** B.90/Grüne **4** FDP  
**13** FWV **11** SPD **5** Sonstige  
(AfD 4, Die Linke 1)

**Main-Tauber-Kreis**



Fläche: 1.304,12 km<sup>2</sup> - EW: 132.399 - EW/km<sup>2</sup>: 102  
Gartenstraße 1, **97941 Tauberbischofsheim**  
T: 09341 82-0, F: 82-5660  
infos@main-tauber-kreis.de  
www.main-tauber-kreis.de

Landrat  
**Reinhard Frank**  
CDU, im Amt seit 2005, gewählt bis 2021



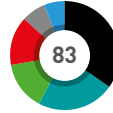
Sitzverteilung im Kreistag / Vorsitz: Reinhard Frank  
**17** CDU **9** SPD **3** AfD  
**10** FWV **5** B.90/Grüne **4** Sonstige  
(FDP 2, Die Linke 1, BLW 1)

**Ortenaukreis**



Fläche: 1.860,29 km<sup>2</sup> - EW: 430.953 - EW/km<sup>2</sup>: 232  
Badstraße 20, **77652 Offenburg**  
T: 0781 805-0, F: 805-1211  
landratsamt@ortenaukreis.de  
www.ortenaukreis.de

Landrat  
**Frank Scherer**  
parteilos, im Amt seit 2008, gewählt bis 2024



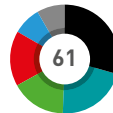
Sitzverteilung im Kreistag / Vorsitz: Frank Scherer  
**29** CDU **12** B.90/Grüne **5** AfD  
**19** FWV **12** SPD **6** Sonstige  
(FDP 4, Lilo 2)

Landkreis  
**Rastatt**



Fläche: 738,43 km<sup>2</sup> - EW: 231.420 - EW/km<sup>2</sup>: 313  
Am Schlossplatz 5, **76437 Rastatt**  
T: 07222 381-0, F: 381-1198  
post@landkreis-rastatt.de  
www.landkreis-rastatt.de

Landrat  
**Toni Huber**  
CDU, im Amt seit 2019, gewählt bis 2027



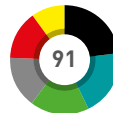
Sitzverteilung im Kreistag / Vorsitz: Toni Huber  
**18** CDU **10** B.90/Grüne **5** AfD  
**13** FWV **10** SPD **5** Sonstige  
(FDP 3, Die Linke 1, FuR 1)

**Rems-Murr-Kreis**



Fläche: 858,08 km<sup>2</sup> - EW: 427.248 - EW/km<sup>2</sup>: 498  
Alter Postplatz 10, **71332 Waiblingen**  
T: 07151 501-0, F: 501-1525  
info@rems-murr-kreis.de  
www.rems-murr-kreis.de

Landrat  
**Dr. Richard Sigel**  
parteilos, im Amt seit 2015, gewählt bis 2023



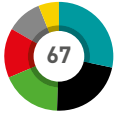
Sitzverteilung im Kreistag / Vorsitz: Dr. Richard Sigel  
**21** CDU **16** B.90/Grüne **9** Freie Wähler / FDP  
**18** FWV **13** SPD **14** Sonstige  
(AfD 8, Die Linke 2, ÖDP 2, parteilos 2)

Landkreis  
**Reutlingen**



Fläche: 1.092,48 km<sup>2</sup> - EW: 287.034 - EW/km<sup>2</sup>: 263  
Bismarckstraße 47, **72764 Reutlingen**  
T: 07121 480-0, F: 480-1800  
post@kreis-reutlingen.de  
www.kreis-reutlingen.de

Landrat  
**Thomas Reumann**  
parteilos, im Amt seit 2005, gewählt bis 2021



Sitzverteilung im Kreistag / Vorsitz: Thomas Reumann

**19** FWV **12** B.90/Grüne **4** FDP  
**15** CDU **10** SPD **7** Sonstige  
(AfD 4, Die Linke 2, WIR 1)

Landkreis  
**Rottweil**



Fläche: 769,42 km<sup>2</sup> - EW: 139.878 - EW/km<sup>2</sup>: 182  
Königstraße 36, **78628 Rottweil**  
T: 0741 244-0, F: 244-208  
info@landkreis-rottweil.de  
www.landkreis-rottweil.de

Landrat  
**Dr. Wolf-Rüdiger Michel**<sup>V</sup>  
CDU, im Amt seit 2002, gewählt bis 2026



Sitzverteilung im Kreistag / Vorsitz: Dr. Wolf-Rüdiger Michel

**13** CDU **6** SPD **4** FDP  
**12** FWV **5** B.90/Grüne **7** Sonstige  
(AfD 3, ÖDP 3, Aktive Bürger 1)

**Schwarzwald-Baar-Kreis**



Fläche: 1.025,34 km<sup>2</sup> - EW: 212.506 - EW/km<sup>2</sup>: 207  
Am Hoptbühl 2, **78048 Villingen-Schwenningen**  
T: 07721 913-0, F: 913-8900  
info@schwarzwald-baar-kreis.de  
www.lrasbk.de

Landrat  
**Sven Hinterseh**  
CDU, im Amt seit 2012, gewählt bis 2028



Sitzverteilung im Kreistag / Vorsitz: Sven Hinterseh

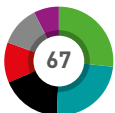
**22** CDU **10** B.90/Grüne **5** FDP  
**10** FWV **8** SPD **3** AfD

Landkreis  
**Tübingen**



Fläche: 519,11 km<sup>2</sup> - EW: 228.678 - EW/km<sup>2</sup>: 441  
Wilhelm-Keil-Straße 50, **72072 Tübingen**  
T: 07071 207-0, F: 207-5999  
post@kreis-tuebingen.de  
www.kreis-tuebingen.de

Landrat  
**Joachim Walter**<sup>P</sup>  
CDU, im Amt seit 2003, gewählt bis 2027



Sitzverteilung im Kreistag / Vorsitz: Joachim Walter

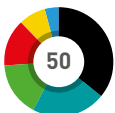
**18** B.90/Grüne **12** CDU **5** GWV  
**16** FWV **8** SPD **8** Sonstige  
(FDP 4, AfD 2, Die Partei 2)

Landkreis  
**Waldshut**



Fläche: 1.131,14 km<sup>2</sup> - EW: 171.003 - EW/km<sup>2</sup>: 151  
Kaiserstraße 110, **79761 Waldshut-Tiengen**  
T: 07751 86-0, F: 86-1999  
post@landkreis-waldshut.de  
www.landkreis-waldshut.de

Landrat  
**Dr. Martin Kistler**  
parteilos im Amt seit 2014, gewählt bis 2022



Sitzverteilung im Kreistag / Vorsitz: Dr. Martin Kistler

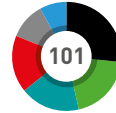
**18** CDU **8** B.90/Grüne **4** FDP  
**11** FWV **7** SPD **2** AfD

**Rhein-Neckar-Kreis**



Fläche: 1.061,55 km<sup>2</sup> - EW: 548.355 - EW/km<sup>2</sup>: 517  
Kurfürsten-Anlage 38-40, **69115 Heidelberg**  
T: 06221 522-0, F: 522-91477  
post@rhein-neckar-kreis.de  
www.rhein-neckar-kreis.de

Landrat  
**Stefan Dallinger**  
CDU, im Amt seit 2010, gewählt bis 2026



Sitzverteilung im Kreistag / Vorsitz: Stefan Dallinger

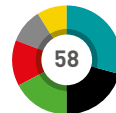
**27** CDU **18** FWV **8** AfD  
**20** B.90/Grüne **17** SPD **11** Sonstige  
(FDP 7, Die Linke 4)

Landkreis  
**Schwäbisch Hall**



Fläche: 1.484,07 km<sup>2</sup> - EW: 196.761 - EW/km<sup>2</sup>: 133  
Münzstraße 1, **74523 Schwäbisch Hall**  
T: 0791 755-0, F: 755-7362  
info@lrasha.de  
www.lrasha.de

Landrat  
**Gerhard Bauer**<sup>F</sup>  
parteilos, im Amt seit 2004, gewählt bis 2027



Sitzverteilung im Kreistag / Vorsitz: Gerhard Bauer

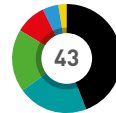
**17** FWV **10** B.90/Grüne **5** FDP  
**12** CDU **8** SPD **6** Sonstige  
(AfD 3, ÖDP 2, Die Linke 1)

Landkreis  
**Sigmaringen**



Fläche: 1.204,23 km<sup>2</sup> - EW: 130.849 - EW/km<sup>2</sup>: 109  
Leopoldstraße 4, **72488 Sigmaringen**  
T: 07571 102-0, F: 102-1234  
info@lrasig.de  
www.landkreis-sigmaringen.de

Landrätin  
**Stefanie Bürkle**  
CDU, im Amt seit 2014, gewählt bis 2022



Sitzverteilung im Kreistag / Vorsitz: Stefanie Bürkle

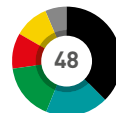
**19** CDU **8** B.90/Grüne **2** AfD  
**9** FWV **4** SPD **1** FDP

Landkreis  
**Tuttlingen**



Fläche: 734,38 km<sup>2</sup> - EW: 140.766 - EW/km<sup>2</sup>: 192  
Bahnhofstraße 100, **78532 Tuttlingen**  
T: 07461 926-0, F: 926-3087  
info@landkreis-tuttlingen.de  
www.landkreis-tuttlingen.de

Landrat  
**Stefan Bär**  
FWV, im Amt seit 2012, gewählt bis 2028



Sitzverteilung im Kreistag / Vorsitz: Stefan Bär

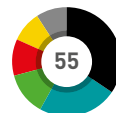
**18** CDU **8** OGL **5** FDP  
**9** FWV **5** SPD **3** Sonstige  
(AfD 2, Tierschutzallianz 1)

**Zollernalbkreis**



Fläche: 917,58 km<sup>2</sup> - EW: 189.363 - EW/km<sup>2</sup>: 206  
Hirschbergstraße 29, **72336 Balingen**  
T: 07433 92-01, F: 92-1666  
post@zollernalbkreis.de  
www.zollernalbkreis.de

Landrat  
**Günther-Martin Pauli**  
CDU, im Amt seit 2007, gewählt bis 2023



Sitzverteilung im Kreistag / Vorsitz: Günther-Martin Pauli

**19** CDU **7** B.90/Grüne **5** FDP  
**13** FWV **6** SPD **5** Sonstige  
(AfD 4, Die Linke 1)



# BAYERN

71 Landkreise, Fläche: 68.454,50 km<sup>2</sup>, EW: 9.239.699, EW/km<sup>2</sup>: 135



### » Größte Landkreise

- |               |                          |
|---------------|--------------------------|
| 1. Ansbach    | 1.971,33 km <sup>2</sup> |
| 2. Traunstein | 1.533,76 km <sup>2</sup> |
| 3. Passau     | 1.530,09 km <sup>2</sup> |

### » Kleinste Landkreise

- |                      |                        |
|----------------------|------------------------|
| 1. Fürth             | 307,44 km <sup>2</sup> |
| 2. Lindau (Bodensee) | 323,39 km <sup>2</sup> |
| 3. Fürstentfeldbruck | 434,80 km <sup>2</sup> |

### » Einwohnerstärkste Landkreise

- |              |            |
|--------------|------------|
| 1. München   | 350.473 EW |
| 2. Rosenheim | 261.330 EW |
| 3. Augsburg  | 253.468 EW |

### » Einwohnerschwächste Landkreise

- |                |           |
|----------------|-----------|
| 1. Kronach     | 66.743 EW |
| 2. Lichtenfels | 66.776 EW |
| 3. Kulmbach    | 71.566 EW |

### » Dichtest besiedelte Landkreise

- |                      |                        |
|----------------------|------------------------|
| 1. München           | 528 EW/km <sup>2</sup> |
| 2. Fürstentfeldbruck | 504 EW/km <sup>2</sup> |
| 3. Fürth             | 383 EW/km <sup>2</sup> |

### » Dünnst besiedelte Landkreise

- |                          |                       |
|--------------------------|-----------------------|
| 1. Neustadt a.d.Waldnaab | 66 EW/km <sup>2</sup> |
| 2. Tirschenreuth         | 66 EW/km <sup>2</sup> |
| 3. Rhön-Grabfeld         | 78 EW/km <sup>2</sup> |

Landkreis

## Aichach-Friedberg

Fläche: 780,23 km<sup>2</sup> - EW: 134.655 - EW/km<sup>2</sup>: 173

Münchener Straße 9, **86551 Aichach**

T: 08251 92-0, F: 92-371

poststelle@lra-aic-fdb.de

www.lra-aic-fdb.de



Landrat

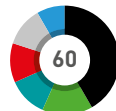
### Dr. Klaus Metzger

CSU, im Amt seit 2014, gewählt bis 2026

Sitzverteilung im Kreistag / Vorsitz: Dr. Klaus Metzger

<b>25</b> CSU	<b>7</b> Freie Wähler	<b>5</b> AfD
<b>9</b> B.90/Grüne	<b>7</b> SPD	<b>7</b> Sonstige

(ÖDP 3, Unabhängige 3, FDP 1)





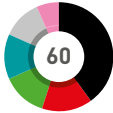
Landkreis  
**Altötting**



Fläche: 569,28 km<sup>2</sup> - EW: 111.516 - EW/km<sup>2</sup>: 196  
Bahnhofstraße 38, **84503 Altötting**  
T: 08671 502-0, F: 502-250  
kanzlei@lra-aoe.de  
www.lra-aoe.de

Landrat  
**Erwin Schneider**

CSU, im Amt seit 2000, gewählt bis 2026



Sitzverteilung im Kreistag / Vorsitz: Erwin Schneider

**24** CSU **8** B.90/Grüne **4** JL  
**9** SPD **8** Freie Wähler **7** Sonstige  
(AfD 3, FDP 2, ÖDP 2)

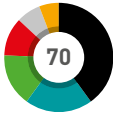
Landkreis  
**Ansbach**



Fläche: 1.971,33 km<sup>2</sup> - EW: 184.591 - EW/km<sup>2</sup>: 94  
Crailsheimstraße 1, **91522 Ansbach**  
T: 0981 468-0, F: 468-1119  
poststelle@landratsamt-ansbach.de  
www.landkreis-ansbach.de

Landrat  
**Dr. Jürgen Ludwig**

CSU, im Amt seit 2012, gewählt bis 2026



Sitzverteilung im Kreistag / Vorsitz: Dr. Jürgen Ludwig

**28** CSU **11** B.90/Grüne **4** ÖDP  
**14** Freie Wähler **8** SPD **5** Sonstige  
(FDP 3, Die Linke 2)

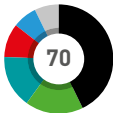
Landkreis  
**Augsburg**



Fläche: 1.070,64 km<sup>2</sup> - EW: 253.468 - EW/km<sup>2</sup>: 237  
Prinzregentenplatz 4, **86150 Augsburg**  
T: 0821 3102-0, F: 3102-2209  
poststelle@lra-a.bayern.de  
www.landkreis-augsburg.de

Landrat  
**Martin Sailer**

CSU, im Amt seit 2008, gewählt bis 2026



Sitzverteilung im Kreistag / Vorsitz: Martin Sailer

**30** CSU **11** Freie Wähler **5** AfD  
**12** B.90/Grüne **7** SPD **5** Sonstige  
(FDP 2, ÖDP 2, Die Linke 1)

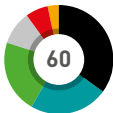
Landkreis  
**Bad Tölz-Wolfratshausen**



Fläche: 1.110,66 km<sup>2</sup> - EW: 127.917 - EW/km<sup>2</sup>: 115  
Prof.-Max-Lange-Platz 1, **83646 Bad Tölz**  
T: 08041 505-0, F: 505-303  
info@lra-toelz.de  
www.lra-toelz.de

Landrat  
**Josef Niedermaier**

Freie Wähler, im Amt seit 2008, gewählt bis 2026



Sitzverteilung im Kreistag / Vorsitz: Josef Niedermaier

**21** CSU **13** B.90/Grüne **2** ÖDP  
**14** Freie Wähler **4** SPD **6** Sonstige  
(AfD 2, BP 1, FDP 1, Die Linke 1, FUW 1)

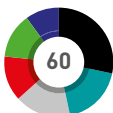
Landkreis  
**Bayreuth**



Fläche: 1.273,62 km<sup>2</sup> - EW: 103.664 - EW/km<sup>2</sup>: 81  
Markgrafenallee 5, **95448 Bayreuth**  
T: 0921 728-0, F: 728-880  
poststelle@lra-bt.bayern.de  
www.landkreis-bayreuth.de

Landrat  
**Florian Wiedemann**

FWG, im Amt seit 2020, gewählt bis 2026



Sitzverteilung im Kreistag / Vorsitz: Florian Wiedemann

**17** CSU **8** SPD **6** WG  
**11** FWG **8** B.90/Grüne **10** Sonstige  
(JL 6, AfD 2, FDP 2)

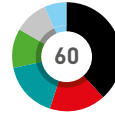
Landkreis  
**Amberg-Weizsbach**



Fläche: 1.255,86 km<sup>2</sup> - EW: 103.049 - EW/km<sup>2</sup>: 82  
Schloßgraben 3, **92224 Amberg**  
T: 09621 39-0, F: 39-698  
poststelle@amberg-sulzbach.de  
www.amberg-sulzbach.de

Landrat  
**Richard Reisinger**

CSU, im Amt seit 2008, gewählt bis 2026



Sitzverteilung im Kreistag / Vorsitz: Richard Reisinger

**23** CSU **10** Freie Wähler **4** JU  
**10** SPD **6** B.90/Grüne **7** Sonstige  
(FDP/Freie Wählerschaft 3, ÖDP 3, Die Linke 1)

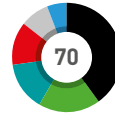
Landkreis  
**Aschaffenburg**



Fläche: 698,90 km<sup>2</sup> - EW: 174.200 - EW/km<sup>2</sup>: 249  
Bayernstraße 18, **63739 Aschaffenburg**  
T: 06021 394-0, F: 394-999  
poststelle@lra-ab.bayern.de  
www.landkreis-aschaffenburg.de

Landrat  
**Dr. Alexander Legler**

CSU, im Amt seit 2020, gewählt bis 2026



Sitzverteilung im Kreistag / Vorsitz: Dr. Alexander Legler

**28** CSU **10** Freie Wähler **4** AfD  
**13** B.90/Grüne **9** SPD **6** Sonstige  
(FDP 3, Neue Mitte 2, Die Linke 1)

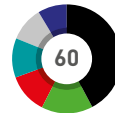
Landkreis  
**Bad Kissingen**



Fläche: 1.136,90 km<sup>2</sup> - EW: 103.235 - EW/km<sup>2</sup>: 91  
Obere Marktstraße 6, **97688 Bad Kissingen**  
T: 0971 801-0, F: 801-3333  
poststelle@kg.de  
www.landkreis-badkissingen.de

Landrat  
**Thomas Bold**

CSU, im Amt seit 2002, gewählt bis 2026



Sitzverteilung im Kreistag / Vorsitz: Thomas Bold

**25** CSU **7** FW-CBB **5** PWG  
**9** B.90/Grüne/BfU **7** SPD **7** Sonstige  
(AfD 3, ÖDP/ Bündnis für Klimagerechtigkeit 2, Die Linke 1, FDP/Freie Bürger 1)

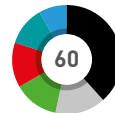
Landkreis  
**Bamberg**



Fläche: 1.167,79 km<sup>2</sup> - EW: 147.163 - EW/km<sup>2</sup>: 126  
Ludwigstraße 23, **96052 Bamberg**  
T: 0951 85-0, F: 85-125  
poststelle@lra-ba.bayern.de  
www.landkreis-bamberg.de

Landrat  
**Johann Kalb**

CSU, im Amt seit 2014, gewählt bis 2026



Sitzverteilung im Kreistag / Vorsitz: Johann Kalb

**23** CSU **8** SPD **5** BBL  
**8** B.90/Grüne/ Alternative Liste **7** Freie Wähler/ÜWG **9** Sonstige  
(AfD 5, FDP 2, ÖDP/Parteiliste 1, Die Linke/Offene Liste 1)

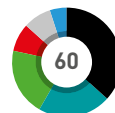
Landkreis  
**Berchtesgadener Land**



Fläche: 839,82 km<sup>2</sup> - EW: 105.929 - EW/km<sup>2</sup>: 126  
Salzburger Straße 64, **83435 Bad Reichenhall**  
T: 08651 773-0, F: 773-111  
info@lra-bgl.de  
www.lra-bgl.de

Landrat  
**Bernhard Kern**

CSU, im Amt seit 2020, gewählt bis 2026



Sitzverteilung im Kreistag / Vorsitz: Bernhard Kern

**22** CSU **12** B.90/Grüne **3** AfD  
**13** Freie Wähler **5** SPD **5** Sonstige  
(BLR 2, ÖDP 2, FDP 1)

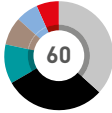


Landkreis  
**Cham**



Fläche: 1.526,82 km<sup>2</sup> - EW: 127.998 - EW/km<sup>2</sup>: 84  
Rachelstraße 6, **93413 Cham**  
T: 09971 78-0, F: 78-399  
poststelle@lra.landkreis-cham.de  
www.landkreis-cham.de

Landrat  
**Franz Löffler** <sup>w</sup>  
CSU, im Amt seit 2010, gewählt bis 2026



Sitzverteilung im Kreistag / Vorsitz: Franz Löffler

**18** CSU      **5** GLLW      **4** SPD  
**7** Freie Wähler      **4** HBL      **22** Sonstige

(FWSL 4, FCWG 4, B.90/Grüne 3, Grenzflanze 3, AfD 3, JU 2, Die Linke 1, ÖDP 1, FDP 1)

Landkreis  
**Dachau**



Fläche: 579,16 km<sup>2</sup> - EW: 154.899 - EW/km<sup>2</sup>: 267  
Weiherweg 16, **85221 Dachau**  
T: 08131 74-0, F: 74-374  
poststelle@lra-dah.bayern.de  
www.landratsamt-dachau.de

Landrat  
**Stefan Löwl**  
CSU, im Amt seit 2014, gewählt bis 2026



Sitzverteilung im Kreistag / Vorsitz: Stefan Löwl

**27** CSU      **8** Freie Wähler      **4** AfD  
**12** B.90/Grüne      **8** SPD      **11** Sonstige

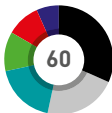
(ÖDP 3, Freie Wähler Dachau e.V. 3, Bündnis für Dachau 2, Die Linke 1, FDP 1, Wir - für Heimat, Werte und Zukunft e.V. 1)

Landkreis  
**Dillingen a.d. Donau**



Fläche: 792,23 km<sup>2</sup> - EW: 96.562 - EW/km<sup>2</sup>: 122  
Große Allee 24, **89407 Dillingen a.d. Donau**  
T: 09071 51-0, F: 51-101  
poststelle@landratsamt.dillingen.de  
www.landkreis-dillingen.de

Landrat  
**Leo Schrell**  
Freie Wähler, im Amt seit 2004, gewählt bis 2022



Sitzverteilung im Kreistag / Vorsitz: Leo Schrell

**19** CSU      **7** B.90/Grüne      **4** Zukunft  
**11** Freie Wähler      **6** SPD      **13** Sonstige

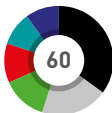
(AfD 3, Bürgerliste im Landkreis 3, JU 3, FDP 2, REP 1, Die Linke 1)

Landkreis  
**Donau-Ries**



Fläche: 1.274,58 km<sup>2</sup> - EW: 133.783 - EW/km<sup>2</sup>: 105  
Pflegerstraße 2, **86609 Donauwörth**  
T: 0906 74-0, F: 74-273  
info@lra-donau-ries.de  
www.donau-ries.de

Landrat  
**Stefan Rößle** <sup>f</sup>  
CSU, im Amt seit 2002, gewählt bis 2026



Sitzverteilung im Kreistag / Vorsitz: Stefan Rößle

**21** CSU      **7** SPD      **6** Freie Wähler  
**8** B.90/Grüne      **6** PWG      **12** Sonstige

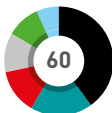
(AL/JB 4, AfD 3, ÖDP 2, FDP 1, Die Linke 1, Donau-Rieser Frauenliste e.V. 1)

Landkreis  
**Eichstätt**



Fläche: 1.213,85 km<sup>2</sup> - EW: 132.881 - EW/km<sup>2</sup>: 109  
Residenzplatz 1, **85072 Eichstätt**  
T: 08421 70-0, F: 70-222  
poststelle@lra-ei.bayern.de  
www.landkreis-eichstaett.de

Landrat  
**Alexander Anetsberger**  
CSU, im Amt seit 2020, gewählt bis 2026



Sitzverteilung im Kreistag / Vorsitz: Alexander Anetsberger

**24** CSU      **8** SPD      **4** JU  
**11** Freie Wähler      **6** B.90/Grüne      **7** Sonstige

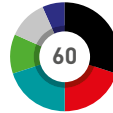
(JFW 3, ÖDP 2, FDP 1, Die Linke 1)

Landkreis  
**Coburg**



Fläche: 590,42 km<sup>2</sup> - EW: 86.747 - EW/km<sup>2</sup>: 147  
Lauterer Straße 60, **96450 Coburg**  
T: 09561 514-0, F: 514-1099  
landratsamt@landkreis-coburg.de  
www.landkreis-coburg.de

Landrat  
**Sebastian Straubel**  
CSU, im Amt seit 2019, gewählt bis 2026



Sitzverteilung im Kreistag / Vorsitz: Sebastian Straubel

**18** CSU/Landvolk      **12** Freie Wähler      **4** ULB  
**12** SPD      **7** B.90/Grüne      **7** Sonstige

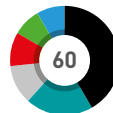
(AfD 3, ÖDP 2, FDP 1, Die Linke/SBC-Land 1)

Landkreis  
**Deggendorf**



Fläche: 861,17 km<sup>2</sup> - EW: 119.478 - EW/km<sup>2</sup>: 139  
Herrenstraße 18, **94469 Deggendorf**  
T: 0991 3100-0, F: 3100-41-250  
poststelle@lra-deg.bayern.de  
www.landkreis-deggendorf.de

Landrat  
**Christian Bernreiter** <sup>p</sup>  
CSU, im Amt seit 2002, gewählt bis 2026



Sitzverteilung im Kreistag / Vorsitz: Christian Bernreiter

**25** CSU      **6** SPD      **5** B.90/Grüne  
**12** Freie Wähler      **5** AfD      **7** Sonstige

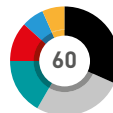
(JL 3, BP 2, ÖDP 1, FDP 1)

Landkreis  
**Dingolfing-Landau**



Fläche: 877,58 km<sup>2</sup> - EW: 96.683 - EW/km<sup>2</sup>: 110  
Obere Stadt 1, **84130 Dingolfing**  
T: 08731 87-0, F: 87-100  
info@landkreis-dingolfing-landau.de  
www.landkreis-dingolfing-landau.de

Landrat  
**Werner Bumedner**  
CSU, im Amt seit 2020, gewählt bis 2026



Sitzverteilung im Kreistag / Vorsitz: Werner Bumedner

**19** CSU      **7** SPD      **4** ÖPD/Aktive Bürger  
**10** Freie Wähler      **4** AfD      **16** Sonstige

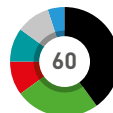
(B.90/Grüne 4, JBL 4, FJW 3, PRO Dingolfing-Landau 3, FDP 2)

Landkreis  
**Ebersberg**



Fläche: 549,39 km<sup>2</sup> - EW: 143.649 - EW/km<sup>2</sup>: 261  
Eichthalstraße 5, **85560 Ebersberg**  
T: 08092 823-0, F: 823-210  
poststelle@lra-ebe.de  
www.lra-ebe.de

Landrat  
**Robert Niedergesäß**  
CSU, im Amt seit 2013, gewählt bis 2026



Sitzverteilung im Kreistag / Vorsitz: Robert Niedergesäß

**24** CSU      **6** Freie Wähler      **3** AfD  
**15** B.90/Grüne      **6** SPD      **6** Sonstige

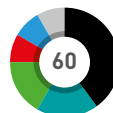
(FDP 2, ÖDP 2, BP 1, Die Linke 1)

Landkreis  
**Erding**



Fläche: 870,74 km<sup>2</sup> - EW: 138.182 - EW/km<sup>2</sup>: 159  
Alois-Schießl-Platz 2, **85435 Erding**  
T: 08122 58-0, F: 58-1279  
poststelle@lra-ed.de  
www.landkreis-erding.de

Landrat  
**Martin Bayerstorfer**  
CSU, im Amt seit 2002, gewählt bis 2026



Sitzverteilung im Kreistag / Vorsitz: Martin Bayerstorfer

**24** CSU      **10** B.90/Grüne      **5** AfD  
**11** Freie Wähler      **5** SPD      **5** Sonstige

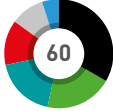
(ÖDP 3, FDP 1, Die Linke 1)

Landkreis  
**Erlangen-Höchstadt**



Fläche: 564,56 km<sup>2</sup> - EW: 137.262 - EW/km<sup>2</sup>: 243  
Nägelsbachstraße 1, **91052 Erlangen**  
T: 09131 803-0, F: 803-491000  
poststelle@erlangen-hoechstadt.de  
www.erlangen-hoechstadt.de

Landrat  
**Alexander Tritthart**  
CSU, im Amt seit 2014, gewählt bis 2026



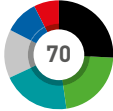
Sitzverteilung im Kreistag / Vorsitz: Alexander Tritthart  
**21** CSU **11** Freie Wähler **3** AfD  
**12** B.90/Grüne **7** SPD **6** Sonstige  
(JU 3, FDP 2, LÖP 1)

Landkreis  
**Freising**



Fläche: 799,85 km<sup>2</sup> - EW: 180.007 - EW/km<sup>2</sup>: 225  
Landshuter Straße 31, **85356 Freising**  
T: 08161 600-0, F: 600-611  
poststelle@kreis-fs.de  
www.kreis-freising.de

Landrat  
**Helmut Petz**  
Freie Wähler, im Amt seit 2020, gewählt bis 2026



Sitzverteilung im Kreistag / Vorsitz: Helmut Petz  
**18** CSU **14** Freie Wähler **5** SPD  
**15** B.90/Grüne **7** Freisinger Mitte **11** Sonstige  
(AFD 4, ÖDP 3, FDP 2, Freisinger Linke 2)

Landkreis  
**Fürstenfeldbruck**



Fläche: 434,80 km<sup>2</sup> - EW: 219.311 - EW/km<sup>2</sup>: 504  
Münchner Straße 32, **82256 Fürstenfeldbruck**  
T: 08141 519-0, F: 519-450  
poststelle@lra-ffb.de  
www.lra-ffb.de

Landrat  
**Thomas Karmasin** P, V  
CSU, im Amt seit 1996, gewählt bis 2026



Sitzverteilung im Kreistag / Vorsitz: Thomas Karmasin  
**26** CSU **8** Freie Wähler **3** AfD  
**17** B.90/Grüne **7** SPD **9** Sonstige  
(Unabh. Bürgervereinigung 3, ÖDP/Parteiliste 3, FDP 2, Die Linke 1)

Landkreis  
**Garmisch-Partenkirchen**



Fläche: 1.012,17 km<sup>2</sup> - EW: 88.424 - EW/km<sup>2</sup>: 87  
Olympiastraße 10, **82467 Garmisch-Partenkirchen**  
T: 08821 751-1, F: 751-380  
mail@lra-gap.de  
www.lra-gap.de

Landrat  
**Anton Speer**  
FWL, im Amt seit 2014, gewählt bis 2026



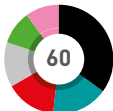
Sitzverteilung im Kreistag / Vorsitz: Anton Speer  
**20** CSU **9** B.90/Grüne **4** ÖDP  
**14** FWL **4** SPD **9** Sonstige  
(FWG 3, BP 3, FDP 1, Die Linke 1, AfD 1)

Landkreis  
**Haßberge**



Fläche: 956,19 km<sup>2</sup> - EW: 84.384 - EW/km<sup>2</sup>: 88  
Am Herrenhof 1, **97437 Haßfurt**  
T: 09521 27-0, F: 27-101  
poststelle@landratsamt-hassberge.de  
www.landratsamt-hassberge.de

Landrat  
**Wilhelm Schneider**  
CSU, im Amt seit 2014, gewählt bis 2026



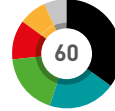
Sitzverteilung im Kreistag / Vorsitz: Wilhelm Schneider  
**21** CSU **9** SPD **6** J.L.  
**10** Freie Wähler **6** B.90/Grüne **8** Sonstige  
(FDP/Freie Bürger 4, ÖDP 3, Die Linke 1)

Landkreis  
**Forchheim**



Fläche: 642,82 km<sup>2</sup> - EW: 116.203 - EW/km<sup>2</sup>: 181  
Am Streckerplatz 3, **91301 Forchheim**  
T: 09191 86-0, F: 86-1448  
poststelle@lra-fo.de  
www.landkreis-forchheim.de

Landrat  
**Dr. Hermann Ulm**  
CSU, im Amt seit 2014, gewählt bis 2026



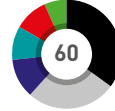
Sitzverteilung im Kreistag / Vorsitz: Dr. Hermann Ulm  
**21** CSU **11** B.90/Grüne **5** J.B.  
**12** Freie Wähler **7** SPD **4** Sonstige  
(FDP 2, AfD 2)

Landkreis  
**Freyung-Grafenau**



Fläche: 983,85 km<sup>2</sup> - EW: 78.362 - EW/km<sup>2</sup>: 80  
Wolfkerstraße 3, **94078 Freyung**  
T: 08551 57-0, F: 57-252  
poststelle@landkreis-frg.de  
www.freyung-grafenau.de

Landrat  
**Sebastian Gruber**  
CSU, im Amt seit 2014, gewählt bis 2026



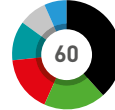
Sitzverteilung im Kreistag / Vorsitz: Sebastian Gruber  
**21** CSU **6** Freie Wähler **4** B.90/Grüne  
**7** Chr.WG/Freie Wähler **6** SPD **16** Sonstige  
(BP 4, JWU 4, AfD 4, FDP 2, ÖDP 2)

Landkreis  
**Fürth**



Fläche: 307,44 km<sup>2</sup> - EW: 117.853 - EW/km<sup>2</sup>: 383  
Im Pinderpark 2, **90513 Zirndorf**  
T: 0911 9773-0, F: 9773-1113  
poststelle@lra-fue.bayern.de  
www.landkreis-fuerth.de

Landrat  
**Matthias Dießl**  
CSU, im Amt seit 2008, gewählt bis 2026



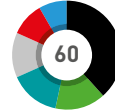
Sitzverteilung im Kreistag / Vorsitz: Matthias Dießl  
**23** CSU **10** SPD **4** AfD  
**11** B.90/Grüne **7** Freie Wähler **5** Sonstige  
(FDP 2, Die Linke 2, ÖDP 1)

Landkreis  
**Günzburg**



Fläche: 762,40 km<sup>2</sup> - EW: 127.027 - EW/km<sup>2</sup>: 167  
An der Kapuzinermauer 1, **89312 Günzburg**  
T: 08221 95-0, F: 95-240  
info@landkreis-guenzburg.de  
www.landkreis-guenzburg.de

Landrat  
**Dr. Hans Reichhart**  
CSU, im Amt seit 2020, gewählt bis 2026



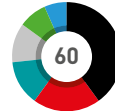
Sitzverteilung im Kreistag / Vorsitz: Dr. Hans Reichhart  
**23** CSU **9** Freie Wähler **5** AfD  
**9** B.90/Grüne **6** SPD **8** Sonstige  
(JU 4, FDP 3, Die Linke 1)

Landkreis  
**Hof**



Fläche: 892,52 km<sup>2</sup> - EW: 94.801 - EW/km<sup>2</sup>: 106  
Schaumburgstraße 14, **95032 Hof**  
T: 09281 57-0, F: 58340  
poststelle@landkreis-hof.de  
www.landkreis-hof.de

Landrat  
**Dr. Oliver Bär**  
CSU, im Amt seit 2014, gewählt bis 2026



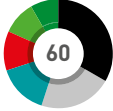
Sitzverteilung im Kreistag / Vorsitz: Dr. Oliver Bär  
**24** CSU **8** Freie Wähler **4** AfD  
**12** SPD **5** B.90/Grüne **7** Sonstige  
(JU 4, Aktive Landkreisbürger 2, FDP 1)

Landkreis  
**Kelheim**



Fläche: 1.065,13 km<sup>2</sup> - EW: 123.058 - EW/km<sup>2</sup>: 116  
 Donaupark 12, **93309 Kelheim**  
 T: 09441 207-0, F: 207-1150  
 poststelle@landkreis-kelheim.de  
 www.landkreis-kelheim.de

Landrat  
**Martin Neumeyer**  
 CSU, im Amt seit 2016, gewählt bis 2026



Sitzverteilung im Kreistag / Vorsitz: Martin Neumeyer  
**20** CSU **7** SPD **5** SLU  
**9** Freie Wähler **6** B.90/Grüne **13** Sonstige  
 (ÖDP 4, AfD 3, JL 3, FDP 2, BP 1)

Landkreis  
**Kronach**



Fläche: 651,49 km<sup>2</sup> - EW: 66.743 - EW/km<sup>2</sup>: 102  
 Güterstraße 18, **96317 Kronach**  
 T: 09261 678-0, F: 678-211  
 poststelle@lra-kc.bayern.de  
 www.landkreis-kronach.de

Landrat  
**Klaus Löffler**  
 CSU, im Amt seit 2016, gewählt bis 2022



Sitzverteilung im Kreistag / Vorsitz: Klaus Löffler  
**19** CSU **8** Freie Wähler **4** JU  
**10** SPD **4** B.90/Grüne **5** Sonstige  
 (AfD 3, Frauenliste 2)

Landkreis  
**Landsberg am Lech**



Fläche: 804,36 km<sup>2</sup> - EW: 120.302 - EW/km<sup>2</sup>: 150  
 Von-Kühlmann-Straße 15, **86899 Landsberg am Lech**  
 T: 08191 129-0, F: 129-1011  
 poststelle@lra-ll.bayern.de  
 www.lra-ll.de

Landrat  
**Thomas Eichinger**<sup>S</sup>  
 CSU, im Amt seit 2014, gewählt bis 2026



Sitzverteilung im Kreistag / Vorsitz: Thomas Eichinger  
**23** CSU **5** SPD **3** ÖDP  
**15** B.90/Grüne **5** Freie Wähler **9** Sonstige  
 (BP 3, UBV 3, Die PARTEI 1, FDP 1, AfD 1)

Landkreis  
**Lichtenfels**



Fläche: 519,94 km<sup>2</sup> - EW: 66.776 - EW/km<sup>2</sup>: 128  
 Kronacher Straße 28-30, **96215 Lichtenfels**  
 T: 09571 18-0, F: 18-300  
 lra@landkreis-lichtenfels.de  
 www.landkreis-lichtenfels.de

Landrat  
**Christian Meißner**  
 CSU, im Amt seit 2011, gewählt bis 2023



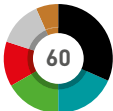
Sitzverteilung im Kreistag / Vorsitz: Christian Meißner  
**19** CSU **7** Freie Wähler **5** JB  
**10** SPD/SB **6** B.90/Grüne **3** AfD

Landkreis  
**Main-Spessart**



Fläche: 1.321,20 km<sup>2</sup> - EW: 126.158 - EW/km<sup>2</sup>: 95  
 Marktplatz 8, **97753 Karlstadt**  
 T: 09353 793-0, F: 793-1900  
 poststelle@lramsp.de  
 www.main-spessart.de

Landrätin  
**Sabine Sitter**  
 CSU, im Amt seit 2020, gewählt bis 2026



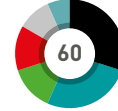
Sitzverteilung im Kreistag / Vorsitz: Sabine Sitter  
**19** CSU **11** Freie Wähler **4** UGM  
**12** B.90/Grüne **8** SPD **6** Sonstige  
 (Freie Bürger 4, AfD 2)

Landkreis  
**Kitzingen**



Fläche: 684,14 km<sup>2</sup> - EW: 91.155 - EW/km<sup>2</sup>: 133  
 Kaiserstraße 4, **97318 Kitzingen**  
 T: 09321 928-0, F: 928-9999  
 lra@kitzingen.de  
 www.kitzingen.de

Landrätin  
**Tamara Bischof**<sup>G</sup>  
 Freie Wähler, im Amt seit 2000, gewählt bis 2026



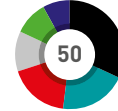
Sitzverteilung im Kreistag / Vorsitz: Tamara Bischof  
**18** CSU **8** B.90/Grüne **4** Freie Wähler – FBW Kitzingen e.V.  
**16** Freie Wähler **6** SPD **8** Sonstige  
 (AfD 3, FDP 2, Unabhängige soziale Wählergruppe 1, ÖDP 1, BP 1)

Landkreis  
**Kulmbach**



Fläche: 658,33 km<sup>2</sup> - EW: 71.566 - EW/km<sup>2</sup>: 109  
 Konrad-Adenauer-Straße 5, **95326 Kulmbach**  
 T: 09221 707-0, F: 707-240  
 poststelle@landkreis-kulmbach.de  
 www.landkreis-kulmbach.de

Landrat  
**Klaus Peter Söllner**  
 Freie Wähler, im Amt seit 1996, gewählt bis 2026



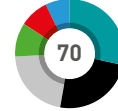
Sitzverteilung im Kreistag / Vorsitz: Klaus Peter Söllner  
**16** CSU **9** SPD **4** Wählergemeinschaft Kulmbach  
**10** Freie Wähler **5** B.90/Grüne **6** Sonstige  
 (AfD 3, FDP 2, Die Linke 1)

Landkreis  
**Landshut**



Fläche: 1.347,56 km<sup>2</sup> - EW: 159.895 - EW/km<sup>2</sup>: 119  
 Veldener Straße 15, **84036 Landshut**  
 T: 0871 408-0, F: 408-1001  
 poststelle@landkreis-landshut.de  
 www.landkreis-landshut.de

Landrat  
**Peter Dreier**  
 Freie Wähler, im Amt seit 2014, gewählt bis 2026



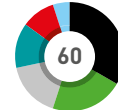
Sitzverteilung im Kreistag / Vorsitz: Peter Dreier  
**20** Freie Wähler **7** B.90/Grüne **5** AfD  
**17** CSU **6** SPD **15** Sonstige  
 (ÖDP 4, FDP 3, Junge Liste 3, JW 2, FLL 2, Die Linke /mut 1)

Landkreis  
**Lindau (Bodensee)**



Fläche: 323,39 km<sup>2</sup> - EW: 81.981 - EW/km<sup>2</sup>: 254  
 Stiftsplatz 4, **88131 Lindau (Bodensee)**  
 T: 08382 270-0, F: 270-204  
 poststelle@landkreis-lindau.de  
 www.landkreis-lindau.de

Landrat  
**Elmar Stegmann**  
 CSU, im Amt seit 2008, gewählt bis 2026



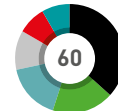
Sitzverteilung im Kreistag / Vorsitz: Elmar Stegmann  
**20** CSU **8** Freie Wähler **3** Freie Bürgerschaft  
**13** B.90/Grüne **6** SPD **10** Sonstige  
 (JU 3, AfD 2, FDP/LI 2, ÖDP 2, Die Linke 1)

Landkreis  
**Miesbach**



Fläche: 866,22 km<sup>2</sup> - EW: 100.010 - EW/km<sup>2</sup>: 115  
 Rosenheimer Straße 1-3, **83714 Miesbach**  
 T: 08025 704-0, F: 704-77040  
 poststelle@lra-mb.bayern.de  
 www.landkreis-miesbach.de

Landrat  
**Olaf von Löwis of Menar**  
 CSU, im Amt seit 2020, gewählt bis 2026



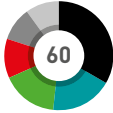
Sitzverteilung im Kreistag / Vorsitz: Olaf von Löwis of Menar  
**22** CSU **10** FWG **5** Freie Wähler  
**11** B.90/Grüne **5** SPD **7** Sonstige  
 (BP 3, FDP 2, ÖDP 2)

Landkreis  
**Miltenberg**



Fläche: 715,58 km<sup>2</sup> - EW: 128.743 - EW/km<sup>2</sup>: 180  
Brückenstraße 2, **63897 Miltenberg**  
T: 09371 501-0, F: 50179-270  
info@lra-mil.de  
www.miltenberg.de

Landrat  
**Jens Marco Scherf**  
B.90/Grüne, im Amt seit 2014, gewählt bis 2026



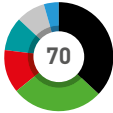
Sitzverteilung im Kreistag / Vorsitz: Jens Marco Scherf  
**20** CSU **10** B.90/Grüne **6** Neue Mitte  
**11** Freie Wähler **7** SPD **6** Sonstige  
(FDP 3, ÖDP/Bürgerliste Untermain 2, Die Linke 1)

Landkreis  
**München**



Fläche: 664,25 km<sup>2</sup> - EW: 350.473 - EW/km<sup>2</sup>: 528  
Mariahilfplatz 17, **81541 München**  
T: 089 6221-0, F: 622144-2270  
poststelle@lra-m.bayern.de  
www.landkreis-muenchen.de

Landrat  
**Christoph Göbel**  
CSU, im Amt seit 2014, gewählt bis 2026



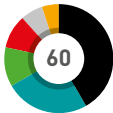
Sitzverteilung im Kreistag / Vorsitz: Christoph Göbel  
**26** CSU **9** SPD **3** AfD  
**19** B.90/Grüne **7** Freie Wähler **6** Sonstige  
(FDP 3, ÖDP 2, Die Linke 1)

Landkreis  
**Neumarkt i.d.OPf.**



Fläche: 1.343,96 km<sup>2</sup> - EW: 134.573 - EW/km<sup>2</sup>: 100  
Nürnberger Straße 1, **92318 Neumarkt i.d.OPf.**  
T: 09181 470-0, F: 470-320  
landratsamt@landkreis-neumarkt.de  
www.landkreis-neumarkt.de

Landrat  
**Willibald Gailler**  
CSU, im Amt seit 2014, gewählt bis 2026



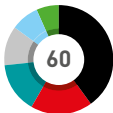
Sitzverteilung im Kreistag / Vorsitz: Willibald Gailler  
**25** CSU **7** B.90/Grüne **3** ÖDP  
**15** Freie Wähler **6** SPD **4** Sonstige  
(AfD 2, FDP 1, Die Linke 1)

Landkreis  
**Neustadt a.d.Waldnaab**



Fläche: 1.427,69 km<sup>2</sup> - EW: 94.450 - EW/km<sup>2</sup>: 66  
Stadtplatz 38, **92660 Neustadt a.d.Waldnaab**  
T: 09602 79-0, F: 79-1055  
poststelle@neustadt.de  
www.neustadt.de

Landrat  
**Andreas Meier**  
CSU, im Amt seit 2014, gewählt bis 2026



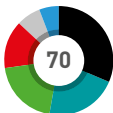
Sitzverteilung im Kreistag / Vorsitz: Andreas Meier  
**24** CSU **9** Freie Wähler **4** B.90/Grüne  
**11** SPD **5** JU **7** Sonstige  
(AfD 3, FDP/UW 2, ÖDP 2)

Landkreis  
**Nürnberger Land**



Fläche: 799,51 km<sup>2</sup> - EW: 170.792 - EW/km<sup>2</sup>: 214  
Waldluststraße 1, **91207 Lauf a.d.Pegnitz**  
T: 09123 950-0, F: 950-8009  
info@nuernberger-land.de  
www.nuernberger-land.de

Landrat  
**Armin Kroder**<sup>K</sup>  
Freie Wähler, im Amt seit 2008, gewählt bis 2026



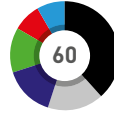
Sitzverteilung im Kreistag / Vorsitz: Armin Kroder  
**22** CSU **14** B.90/Grüne **4** AfD  
**15** Freie Wähler **10** SPD **5** Sonstige  
(FDP 2, Bunte Liste Bürgerdemokratie 1, Die Linke 1, ÖDP 1)

Landkreis  
**Mühldorf a.Inn**



Fläche: 805,33 km<sup>2</sup> - EW: 115.872 - EW/km<sup>2</sup>: 144  
Töginger Straße 18, **84453 Mühldorf am Inn**  
T: 08631 699-0, F: 699-699  
poststelle@lra-mue.de  
www.lra-mue.de

Landrat  
**Max Heimerl**  
CSU, im Amt seit 2020, gewählt bis 2026



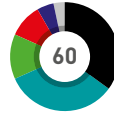
Sitzverteilung im Kreistag / Vorsitz: Max Heimerl  
**23** CSU **8** B.90/Grüne **5** AfD  
**9** UWG **5** SPD **10** Sonstige  
(WG 5, FDP 2, ÖDP 2, Die Linke/Die PARTEI 1)

Landkreis  
**Neuburg-Schrobenhausen**



Fläche: 739,71 km<sup>2</sup> - EW: 97.303 - EW/km<sup>2</sup>: 132  
Platz der Deutschen Einheit 1, **86633 Neuburg a.d.Donau**  
T: 08431 57-0, F: 57-205  
poststelle@lra-nd-sob.de  
www.neuburg-schrobenhausen.de

Landrat  
**Peter von der Grün**  
Freie Wähler, im Amt seit 2019, gewählt bis 2026



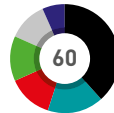
Sitzverteilung im Kreistag / Vorsitz: Peter von der Grün  
**21** CSU **8** B.90/Grüne **3** DU  
**20** Freie Wähler **6** SPD **2** Sonstige  
(FDP 1, Die Linke 1)

Landkreis  
**Neustadt a.d. Aisch-Bad Windsheim**



Fläche: 1.267,44 km<sup>2</sup> - EW: 101.014 - EW/km<sup>2</sup>: 80  
Konrad-Adenauer-Straße 1, **91413 Neustadt a.d.Aisch**  
T: 09161 92-0, F: 92-1060  
poststelle@kreis-nea.de  
www.kreis-nea.de

Landrat  
**Helmut Weiß**  
CSU, im Amt seit 2014, gewählt bis 2026



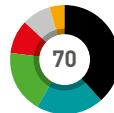
Sitzverteilung im Kreistag / Vorsitz: Helmut Weiß  
**23** CSU **8** SPD **4** UWG  
**10** FWG **8** B.90/Grüne **7** Sonstige  
(WIR 2, ÖDP 2, Die Linke 1, FDP 1, AfD 1)

Landkreis  
**Neu-Ulm**



Fläche: 515,84 km<sup>2</sup> - EW: 175.204 - EW/km<sup>2</sup>: 340  
Kantstraße 8, **89231 Neu-Ulm**  
T: 0731 7040-0, F: 7040-8999  
poststelle@lra.neu-ulm.de  
www.landkreis.neu-ulm.de

Landrat  
**Thorsten Freudenberger**  
CSU, im Amt seit 2014, gewählt bis 2026



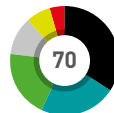
Sitzverteilung im Kreistag / Vorsitz: Thorsten Freudenberger  
**27** CSU **13** B.90/Grüne **3** ÖDP  
**13** Freie Wähler **7** SPD **7** Sonstige  
(JU 3, FDP 3, Die Linke 1)

Landkreis  
**Oberallgäu**



Fläche: 1.527,96 km<sup>2</sup> - EW: 156.008 - EW/km<sup>2</sup>: 102  
Oberallgäuer Platz 2, **87527 Sonthofen**  
T: 08321 612-0, F: 612-369  
info@lra-oa.bayern.de  
www.oberallgaeu.org

Landrätin  
**Indra Baier-Müller**  
Freie Wähler, im Amt seit 2020, gewählt bis 2026



Sitzverteilung im Kreistag / Vorsitz: Indra Baier-Müller  
**24** CSU **14** B.90/Grüne **3** SPD  
**16** Freie Wähler **5** LJOA **8** Sonstige  
(AfD 2, FDP 2, ÖDP / Unabhängige Bürger 2, BürgerBündnis Oberallgäu 1, parteilos 1)

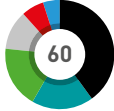


Landkreis  
**Ostallgäu**



Fläche: 1.394,43 km<sup>2</sup> - EW: 141.182 - EW/km<sup>2</sup>: 101  
Schwabenstraße 11, **87616 Marktobendorf**  
T: 08342 911-0, F: 911-551  
poststelle@lra-oal.bayern.de  
www.ostallgaeu.de

Landrätin  
**Maria Rita Zinnecker** U  
CSU, im Amt seit 2014, gewählt bis 2026



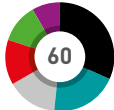
Sitzverteilung im Kreistag / Vorsitz: Maria Rita Zinnecker  
**24** CSU **11** B.90/Grüne **3** AfD  
**11** Freie Wähler Ostallgäu **4** SPD **7** Sonstige  
(BP 2, ÖDP 2, Junges Ostallgäu 2, FDP 1)

Landkreis  
**Pfaffenhofen a.d. Ilm**



Fläche: 761,05 km<sup>2</sup> - EW: 128.227 - EW/km<sup>2</sup>: 168  
Hauptplatz 22, **85276 Pfaffenhofen a.d. Ilm**  
T: 08441 27-0, F: 27-271  
poststelle@landratsamt-paf.de  
www.landkreis-pfaffenhofen.de

Landrat  
**Albert Gürtner**  
Freie Wähler, im Amt seit 2020, gewählt bis 2026



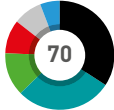
Sitzverteilung im Kreistag / Vorsitz: Albert Gürtner  
**19** CSU **8** SPD **5** BL  
**12** Freie Wähler **7** B.90/Grüne **9** Sonstige  
(AFD 4, ÖDP 3, FDP 2)

Landkreis  
**Regensburg**



Fläche: 1.391,65 km<sup>2</sup> - EW: 194.070 - EW/km<sup>2</sup>: 139  
Altmühlstraße 3, **93059 Regensburg**  
T: 0941 4009-0, F: 4009-299  
poststelle@landratsamt-regensburg.de  
www.landkreis-regensburg.de

Landrätin  
**Tanja Schweiger**  
Freie Wähler, im Amt seit 2014, gewählt bis 2026



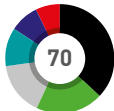
Sitzverteilung im Kreistag / Vorsitz: Tanja Schweiger  
**24** CSU **9** B.90/Grüne **4** AfD  
**20** Freie Wähler **7** SPD **6** Sonstige  
(ÖDP/PU 3, FDP 2, Die Linke 1)

Landkreis  
**Rosenheim**



Fläche: 1.439,44 km<sup>2</sup> - EW: 261.330 - EW/km<sup>2</sup>: 182  
Wittelsbacherstraße 53, **83022 Rosenheim**  
T: 08031 392-01, F: 392-9001  
poststelle@lra-rosenheim.de  
www.landkreis-rosenheim.de

Landrat  
**Otto Lederer**  
CSU, im Amt seit 2020, gewählt bis 2026



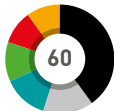
Sitzverteilung im Kreistag / Vorsitz: Otto Lederer  
**26** CSU **8** Freie Wähler **5** SPD  
**14** B.90/Grüne **6** Parteilose/ÜWG **11** Sonstige  
(AFD 4, ÖDP 3, BP 2, Die Linke 1, FDP 1)

Landkreis  
**Rottal-Inn**



Fläche: 1.281,20 km<sup>2</sup> - EW: 121.502 - EW/km<sup>2</sup>: 95  
Ringstraße 4-7, **84347 Pfarrkirchen**  
T: 08561 20-0, F: 20-219  
landkreisverwaltung@rottal-inn.de  
www.rottal-inn.de

Landrat  
**Michael Fahmüller**  
CSU, im Amt seit 2011, gewählt bis 2026



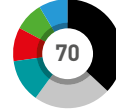
Sitzverteilung im Kreistag / Vorsitz: Michael Fahmüller  
**24** CSU **7** B.90/Grüne **6** ÖDP/PB  
**8** Freie Wähler **6** SPD **9** Sonstige  
(UWG 5, AFD 3, FDP 1)

Landkreis  
**Passau**



Fläche: 1.530,09 km<sup>2</sup> - EW: 192.656 - EW/km<sup>2</sup>: 126  
Domplatz 11, **94032 Passau**  
T: 0851 397-1, F: 2894  
poststelle@landkreis-passau.de  
www.landkreis-passau.de

Landrat  
**Raimund Kneidinger**  
CSU, im Amt seit 2020, gewählt bis 2026



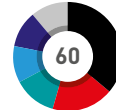
Sitzverteilung im Kreistag / Vorsitz: Raimund Kneidinger  
**26** CSU **7** SPD **6** AfD  
**9** Freie Wähler **6** B.90/Grüne **16** Sonstige  
(ÜW 6, ÖDP/PU 5, BU 4, FDP 1)

Landkreis  
**Regen**



Fläche: 974,78 km<sup>2</sup> - EW: 77.410 - EW/km<sup>2</sup>: 79  
Poschetsrieder Straße 16, **94209 Regen**  
T: 09921 601-0, F: 601-100  
poststelle@lra.landkreis-regen.de  
www.landkreis-regen.de

Landrätin  
**Rita Röhl**  
SPD, im Amt seit 2017, gewählt bis 2023



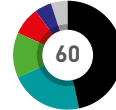
Sitzverteilung im Kreistag / Vorsitz: Rita Röhl  
**20** CSU **7** Freie Wähler Bayern/ Unabhängige FW **6** GFW  
**10** SPD **6** AfD **11** Sonstige  
(B.90/Grüne 5, FDP 2, ÖDP 2, IG Frauen-Regen 2)

Landkreis  
**Rhön-Grabfeld**



Fläche: 1.021,68 km<sup>2</sup> - EW: 79.635 - EW/km<sup>2</sup>: 78  
Spörleinstraße 11, **97616 Bad Neustadt a.d.Saale**  
T: 09771 94-0, F: 94-300  
info@rhoen-grabfeld.de  
www.rhoen-grabfeld.de

Landrat  
**Thomas Habermann**  
CSU, im Amt seit 2003, gewählt bis 2026



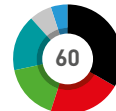
Sitzverteilung im Kreistag / Vorsitz: Thomas Habermann  
**28** CSU **8** B.90/Grüne **3** WI Altlandkreis Königshofen  
**13** Freie Wähler **5** SPD **3** Sonstige  
(FDP 2, Die Linke 1)

Landkreis  
**Roth**



Fläche: 895,16 km<sup>2</sup> - EW: 126.749 - EW/km<sup>2</sup>: 142  
Weinbergweg 1, **91154 Roth**  
T: 09171 81-0, F: 81-328  
info@landratsamt-roth.de  
www.landratsamt-roth.de

Landrat  
**Herbert Eckstein**  
SPD, im Amt seit 1993, gewählt bis 2023



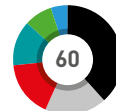
Sitzverteilung im Kreistag / Vorsitz: Herbert Eckstein  
**20** CSU **10** Freie Wähler **3** AfD  
**13** SPD **10** B.90/Grüne **4** Sonstige  
(FDP 2, CWG 1, Die Linke 1)

Landkreis  
**Schwandorf**



Fläche: 1.458,34 km<sup>2</sup> - EW: 147.872 - EW/km<sup>2</sup>: 101  
Wackersdorfer Straße 80, **92421 Schwandorf**  
T: 09431 471-0, F: 471-444  
poststelle@landkreis-schwandorf.de  
www.landkreis-schwandorf.de

Landrat  
**Thomas Ebeling**  
CSU, im Amt seit 2014, gewählt bis 2026



Sitzverteilung im Kreistag / Vorsitz: Thomas Ebeling  
**23** CSU **8** Freie Wähler **3** AfD  
**10** SPD **5** B.90/Grüne **11** Sonstige  
(ÖDP 3, JW 2, CWG 2, JU 2, Die Linke 1, FDP 1)



Landkreis  
**Schweinfurt**



Fläche: 841,39 km<sup>2</sup> - EW: 115.445 - EW/km<sup>2</sup>: 137  
Schrammstraße 1, **97421 Schweinfurt**  
T: 09721 55-0, F: 55-337  
info@lrasw.de  
www.landkreis-schweinfurt.de

Landrat  
**Florian Töpfer**

SPD, im Amt seit 2013, gewählt bis 2026



Sitzverteilung im Kreistag / Vorsitz: Florian Töpfer

**25** CSU   **10** Freie Wähler   **4** AfD  
**11** SPD   **8** B.90/Grüne   **2** Sonstige  
(FDP 1, Die Linke 1)

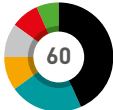
Landkreis  
**Straubing-Bogen**



Fläche: 1.201,61 km<sup>2</sup> - EW: 101.120 - EW/km<sup>2</sup>: 84  
Leutnerstraße 15, **94315 Straubing**  
T: 09421 973-0, F: 973-230  
landratsamt@landkreis-straubing-bogen.de  
www.landkreis-straubing-bogen.de

Landrat  
**Josef Laumer**

CSU, im Amt seit 2014, gewählt bis 2026



Sitzverteilung im Kreistag / Vorsitz: Josef Laumer

**26** CSU   **6** ÖDP/PU   **4** B.90/Grüne  
**13** Freie Wähler   **5** SPD   **6** Sonstige  
(AfD 3, FDP-FWG 3)

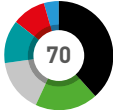
Landkreis  
**Traunstein**



Fläche: 1.533,76 km<sup>2</sup> - EW: 177.319 - EW/km<sup>2</sup>: 116  
Papst-Benedikt-XVI.-Platz, **83278 Traunstein**  
T: 0861 58-0, F: 58-9449  
poststelle@traunstein.bayern  
www.traunstein.bayern

Landrat  
**Siegfried Walch**

CSU, im Amt seit 2014, gewählt bis 2026



Sitzverteilung im Kreistag / Vorsitz: Siegfried Walch

**27** CSU   **9** Freie Wähler   **3** AfD  
**13** B.90/Grüne   **7** SPD   **11** Sonstige  
(BP 3, ÖDP 3, JL 3, FDP 1, Die Linke 1)

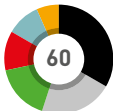
Landkreis  
**Weilheim-Schongau**



Fläche: 966,28 km<sup>2</sup> - EW: 135.478 - EW/km<sup>2</sup>: 140  
Pütrichstraße 8, **82362 Weilheim i.OB**  
T: 0881 681-0, F: 681-2353  
poststelle@lra-wm.bayern.de  
www.weilheim-schongau.de

Landrätin  
**Andrea Jochner-Weiß**

CSU, im Amt seit 2014, gewählt bis 2026



Sitzverteilung im Kreistag / Vorsitz: Andrea Jochner-Weiß

**20** CSU   **7** SPD   **4** ÖDP  
**10** B.90/Grüne   **6** BfL   **13** Sonstige  
(Freie Wähler 4, AfD 3, Unabhängige 2, Die Linke 1, BfP 1, BP 1, FDP 1)

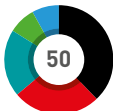
Landkreis  
**Wunsiedel i.Fichtelgebirge**



Fläche: 606,37 km<sup>2</sup> - EW: 72.655 - EW/km<sup>2</sup>: 120  
Jean-Paul-Straße 9, **95632 Wunsiedel**  
T: 09232 80-0, F: 80-9555  
poststelle@landkreis-wunsiedel.de  
www.landkreis-wunsiedel.de

Landrat  
**Peter Berek**

CSU, im Amt seit 2020, gewählt bis 2026



Sitzverteilung im Kreistag / Vorsitz: Peter Berek

**19** CSU   **10** Freie Wähler   **4** AfD  
**13** SPD   **4** B.90/Grüne

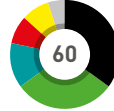
Landkreis  
**Starnberg**



Fläche: 487,72 km<sup>2</sup> - EW: 136.667 - EW/km<sup>2</sup>: 280  
Strandbadstraße 2, **82319 Starnberg**  
T: 08151 148-0, F: 148-292  
info@lra-starnberg.de  
www.landkreis-starnberg.de

Landrat  
**Stefan Frey**

CSU, im Amt seit 2020, gewählt bis 2026



Sitzverteilung im Kreistag / Vorsitz: Stefan Frey

**20** CSU   **8** Freie Wähler   **5** FDP  
**18** B.90/Grüne   **5** SPD   **4** Sonstige  
(ÖDP/Parteiliste 2, AfD 1, Die Linke 1)

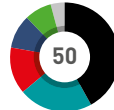
Landkreis  
**Tirschenreuth**



Fläche: 1.084,25 km<sup>2</sup> - EW: 72.046 - EW/km<sup>2</sup>: 66  
Mähringer Straße 7, **95643 Tirschenreuth**  
T: 09631 88-0, F: 2391  
poststelle@tirschenreuth.de  
www.kreis-tir.de

Landrat  
**Roland Grillmeier**

CSU, im Amt seit 2020, gewählt bis 2026



Sitzverteilung im Kreistag / Vorsitz: Roland Grillmeier

**21** CSU   **7** SPD   **4** B.90/Grüne  
**11** Freie Wähler   **5** Zukunft Tirschenreuth   **2** Sonstige  
(ÖDP 1, FDP 1)

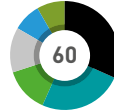
Landkreis  
**Unterallgäu**



Fläche: 1.229,57 km<sup>2</sup> - EW: 145.341 - EW/km<sup>2</sup>: 118  
Bad Wörishofer Straße 33, **87719 Mindelheim**  
T: 08261 995-0, F: 995-333  
info@lra.unterallgaeu.de  
www.unterallgaeu.de

Landrat  
**Alex Eder**

Freie Wähler, im Amt seit 2020, gewählt bis 2026



Sitzverteilung im Kreistag / Vorsitz: Alex Eder

**19** CSU   **8** B.90/Grüne   **5** JWU  
**15** Freie Wähler   **5** AfD   **8** Sonstige  
(SPD 4, ÖDP-BfU 3, FDP 1)

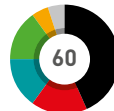
Landkreis  
**Weißenburg-Gunzenhausen**



Fläche: 970,78 km<sup>2</sup> - EW: 94.734 - EW/km<sup>2</sup>: 98  
Bahnhofstraße 2, **91781 Weißenburg i.Bay.**  
T: 09141 902-0, F: 902-108  
poststelle.lra@landkreis-wug.de  
www.landkreis-wug.de

Landrat  
**Manuel Westphal**

CSU, im Amt seit 2020, gewählt bis 2026



Sitzverteilung im Kreistag / Vorsitz: Manuel Westphal

**26** CSU   **9** Freie Wähler   **3** ÖDP  
**10** SPD   **9** B.90/Grüne   **3** Sonstige  
(FDP 2, Die Linke 1)

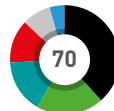
Landkreis  
**Würzburg**



Fläche: 968,35 km<sup>2</sup> - EW: 162.302 - EW/km<sup>2</sup>: 168  
Zeppelinstraße 15, **97074 Würzburg**  
T: 0931 8003-0, F: 8003-5690  
poststelle@lra-wue.bayern.de  
www.landkreis-wuerzburg.de

Landrat  
**Thomas Eberth**

CSU, im Amt seit 2020, gewählt bis 2026



Sitzverteilung im Kreistag / Vorsitz: Thomas Eberth

**27** CSU   **11** UWG-Freie Wähler   **2** AfD  
**14** B.90/Grüne   **9** SPD   **7** Sonstige  
(FDP 2, ÖDP 2, Die Linke 2, parteilos 1)



# BRANDENBURG

14 Landkreise, Fläche: 28.923,04 km<sup>2</sup>, EW: 2.111.946, EW/km<sup>2</sup>: 73



## » Größte Landkreise

1. Uckermark 3.077,01 km<sup>2</sup>
2. Potsdam-Mittelmark 2.592,06 km<sup>2</sup>
3. Ostprignitz-Ruppin 2.526,55 km<sup>2</sup>

## » Kleinste Landkreise

1. Oberspreewald-Lausitz 1.223,46 km<sup>2</sup>
2. Barnim 1.479,61 km<sup>2</sup>
3. Spree-Neiße 1.656,98 km<sup>2</sup>

## » Einwohnerstärkste Landkreise

1. Potsdam-Mittelmark 216.566 EW
2. Oberhavel 212.914 EW
3. Märkisch-Oderland 195.751 EW

## » Einwohnerschwächste Landkreise

1. Prignitz 76.158 EW
2. Ostprignitz-Ruppin 98.861 EW
3. Elbe-Elster 101.827 EW

## » Dichtest besiedelte Landkreise

1. Barnim 125 EW/km<sup>2</sup>
2. Oberhavel 118 EW/km<sup>2</sup>
3. Havelland 94 EW/km<sup>2</sup>

## » Dünnt besiedelte Landkreise

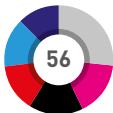
1. Prignitz 36 EW/km<sup>2</sup>
2. Ostprignitz-Ruppin 39 EW/km<sup>2</sup>
3. Uckermark 39 EW/km<sup>2</sup>

### Landkreis **Barnim**



Fläche: 1.479,61 km<sup>2</sup> - EW: 185.244 - EW/km<sup>2</sup>: 125  
 Am Markt 1, **16225 Eberswalde**  
 T: 03334 214-0, F: 214-1192  
 kreisverwaltung@kvbarnim.de  
 www.barnim.de

Landrat  
**Daniel Kurth**  
 SPD, im Amt seit 2018, gewählt bis 2026



Sitzverteilung im Kreistag / Vorsitz: Othmar Nickel

9 Die Linke 8 SPD 7 BVB/FW  
 9 CDU 8 AfD 15 Sonstige

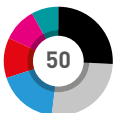
(B.90/Grüne 6, FDP 2, Bürgerfraktion 2, Bauernverband 2, Die Partei 1, Bündnis Schorheide 1, BfB 1)

### Landkreis **Elbe-Elster**



Fläche: 1.899,16 km<sup>2</sup> - EW: 101.827 - EW/km<sup>2</sup>: 54  
 Ludwig-Jahn-Straße 2, **04916 Herzberg**  
 T: 03535 46-0, F: 3133  
 landrat@lkee.de  
 www.lkee.de

Landrat  
**Christian Heinrich-Jaschinski** G, S  
 CDU, im Amt seit 2010, gewählt bis 2026



Sitzverteilung im Kreistag / Vorsitz: Thomas Lehmann

13 CDU 6 SPD 4 WG LUN  
 9 AfD 5 Die Linke 13 Sonstige

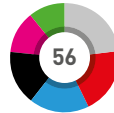
(UWG 3, BVB/FW 2, B.90/Grüne 2, FDP 2, LWG 2, Hz 1, BfF 1)

### Landkreis **Dahme-Spreewald**



Fläche: 2.274,53 km<sup>2</sup> - EW: 170.791 - EW/km<sup>2</sup>: 75  
 Reuter-gasse 12, **15907 Lübben (Spreewald)**  
 T: 03546 20-0, F: 20-1256  
 info@dahme-spreewald.de  
 www.dahme-spreewald.info

Landrat  
**Stephan Loge** V  
 SPD, im Amt seit 2008, gewählt bis 2024



Sitzverteilung im Kreistag / Vorsitz: Georg Hanke

11 SPD 9 CDU 6 B.90/Grüne  
 10 AfD 7 Die Linke 13 Sonstige

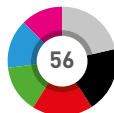
(FDP 3, FG Bauern 3, UBL 3, BVB/FW 2, FWKW 1, Wir für KW 1)

### Landkreis **Havelland**



Fläche: 1.727,31 km<sup>2</sup> - EW: 162.996 - EW/km<sup>2</sup>: 94  
 Platz der Freiheit 1, **14712 Rathenow**  
 T: 03385 551-0, F: 551-1555  
 landkreis@havelland.de  
 www.havelland.de

Landrat  
**Roger Lewandowski**  
 CDU, im Amt seit 2016, gewählt bis 2024



Sitzverteilung im Kreistag / Vorsitz: Barbara Richstein

11 CDU 8 B.90/Grüne 7 Die Linke  
 10 SPD 8 AfD 12 Sonstige

(FDP 3, BVB/FW 3, Die Partei/Piraten 2, Bauern 2, LWN 1, NPD 1)

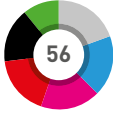
Landkreis  
**Märkisch-Oderland**



Fläche: 2.158,65 km<sup>2</sup> - EW: 195.751 - EW/km<sup>2</sup>: 91  
Puschkinplatz 12, **15306 Seelow**  
T: 03346 850-0, F: 420  
buero\_landrat@landkreismol.de  
www.maerkisch-oderland.de

Landrat  
**Gernot Schmidt**

SPD, im Amt seit 2005, gewählt bis 2021



Sitzverteilung im Kreistag / Vorsitz: Bettina Fortunato

10 AfD 10 SPD 6 B.90/Grüne  
10 Die Linke 9 CDU 11 Sonstige

(BVB/FW 3, FDP 3, Bauern 3, Pro Zukunft 1, UFW Strausberg 1)

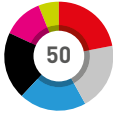
Landkreis  
**Oberspreewald-Lausitz**



Fläche: 1.223,46 km<sup>2</sup> - EW: 109.371 - EW/km<sup>2</sup>: 89  
Dubinaweg 1, **01968 Senftenberg**  
T: 03573 870-0, F: 870-1010  
landrat@osl-online.de  
www.osl-online.de

Landrat  
**Siegurd Heinze**<sup>K</sup>

parteilos, im Amt seit 2010, gewählt bis 2026



Sitzverteilung im Kreistag / Vorsitz: Martina Gregor-Ness

11 SPD 10 CDU 3 FW Bauern  
10 AfD 6 Die Linke 10 Sonstige

(B.90/Grüne 3, BVB/FW 2, FDP 2, SFB 1, NPD 1, AGSUS 1)

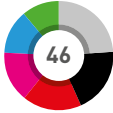
Landkreis  
**Ostprignitz-Ruppin**



Fläche: 2.526,55 km<sup>2</sup> - EW: 98.861 - EW/km<sup>2</sup>: 39  
Virchowstraße 14-16, **16816 Neuruppin**  
T: 03391 688-0, F: 3239  
kreisverwaltung@opr.de  
www.ostprignitz-ruppin.de

Landrat  
**Ralf Reinhardt**<sup>W</sup>

SPD, im Amt seit 2010, gewählt bis 2026



Sitzverteilung im Kreistag / Vorsitz: Sigrid Nau

9 CDU 7 Die Linke 5 B.90/Grüne  
8 SPD 6 AfD 11 Sonstige

(WG KBV 4, BVB/FW 3, FDP 2, Pro Ruppin 1, FWG 1)

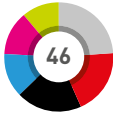
Landkreis  
**Prignitz**



Fläche: 2.138,58 km<sup>2</sup> - EW: 76.158 - EW/km<sup>2</sup>: 36  
Berliner Straße 49, **19348 Perleberg**  
T: 03876 713-0, F: 713-214  
landrat@lkprignitz.de  
www.landkreis-prignitz.de

Landrat  
**Torsten Uhe**

parteilos, im Amt seit 2014, gewählt bis 2022



Sitzverteilung im Kreistag / Vorsitz: Harald Pohle

9 SPD 6 AfD 5 Bauernverband  
9 CDU 6 Die Linke 11 Sonstige

(BVB/FW 5, B.90/Grüne 3, FDP 3)

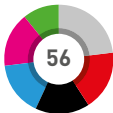
Landkreis  
**Teltow-Fläming**



Fläche: 2.104,22 km<sup>2</sup> - EW: 169.997 - EW/km<sup>2</sup>: 81  
Am Nuthefließ 2, **14943 Luckenwalde**  
T: 03371 608-0, F: 608-9000  
info@teltow-flaeming.de  
www.teltow-flaeming.de

Landrätin  
**Kornelia Wehlan**

Die Linke, im Amt seit 2013, gewählt bis 2021



Sitzverteilung im Kreistag / Vorsitz: Danny Eichelbaum

10 SPD 9 AfD 6 B.90/Grüne  
9 CDU 9 Die Linke 13 Sonstige

(BVB/FW 4, BV 2, FDP 2, Plan B 2, Die Partei 1, VUB 1, Die Rangsdorfer 1)

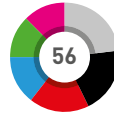
Landkreis  
**Oberhavel**



Fläche: 1.808,17 km<sup>2</sup> - EW: 212.914 - EW/km<sup>2</sup>: 118  
Adolf-Dechert-Straße 1, **16515 Oranienburg**  
T: 03301 601-0, F: 601-111  
landrat@oberhavel.de  
www.oberhavel.de

Landrat  
**Ludger Weskamp**<sup>F</sup>

SPD, im Amt seit 2015, gewählt bis 2023



Sitzverteilung im Kreistag / Vorsitz: Dr. Wolfgang Krüger

11 CDU 8 AfD 7 Die Linke  
10 SPD 7 B.90/Grüne 13 Sonstige

(BVB/FW 4, FDP 3, BfO 1, LGU 1, Die Piraten 1, Pro Velten 1, Tierschutz 1, NPD 1)

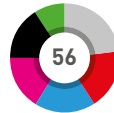
Landkreis  
**Oder-Spree**



Fläche: 2.256,75 km<sup>2</sup> - EW: 178.803 - EW/km<sup>2</sup>: 79  
Breitscheidstraße 7, **15848 Beeskow**  
T: 03366 35-0, F: 35-1111  
buero.landrat@l-os.de  
www.landkreis-oder-spree.de

Landrat  
**Rolf Lindemann**

SPD, im Amt seit 2017, gewählt bis 2025



Sitzverteilung im Kreistag / Vorsitz: Dr. Franz H. Berger

10 SPD 9 Die Linke 5 B.90/Grüne  
10 AfD 9 CDU 13 Sonstige

(BVB/FW 5, FDP 3, B-J-A 2, BVFO 1, Piraten 1, NPD 1)

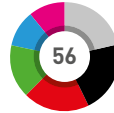
Landkreis  
**Potsdam-Mittelmark**



Fläche: 2.592,06 km<sup>2</sup> - EW: 216.566 - EW/km<sup>2</sup>: 84  
Niemöllerstraße 1, **14806 Bad Belzig**  
T: 033841 91-0, F: 91-242  
info@potsdam-mittelmark.de  
www.potsdam-mittelmark.de

Landrat  
**Wolfgang Blasig**<sup>P</sup>

SPD, im Amt seit 2009, gewählt bis 2025



Sitzverteilung im Kreistag / Vorsitz: Mirna Richel

12 CDU 9 B.90/Grüne 6 Die Linke  
11 SPD 6 AfD 12 Sonstige

(BVB/FW 4, FDP 3, FBB 2, Parteipiraten 1, Liste BiK-BIT 1, Interessengemeinschaft Havel 1)

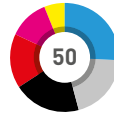
Landkreis  
**Spree-Neiße**



Fläche: 1.656,98 km<sup>2</sup> - EW: 113.720 - EW/km<sup>2</sup>: 69  
Heinrich-Heine-Straße 1, **03149 Forst (Lausitz)**  
T: 03562 986-0, F: 986-11088  
info@lkspn.de  
www.landkreis-spree-neisse.de

Landrat  
**Harald Altekrüger**

CDU, im Amt seit 2010, gewählt bis 2026



Sitzverteilung im Kreistag / Vorsitz: Dr. Torsten Schüller

13 AfD 8 SPD 3 FDP  
10 CDU 6 Die Linke 10 Sonstige

(UWG 3, B.90/Grüne 2, BVB/FW 2, GUB-SPN 1, Klinger Runde 1, L u. U 1)

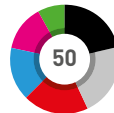
Landkreis  
**Uckermark**



Fläche: 3.077,01 km<sup>2</sup> - EW: 118.947 - EW/km<sup>2</sup>: 88  
Karl-Marx-Straße 1, **17291 Prenzlau**  
T: 03984 70-0, F: 70-4099  
landkreis@uckermark.de  
www.uckermark.de

Landrätin  
**Karina Dörk**<sup>U</sup>

CDU, im Amt seit 2018, gewählt bis 2026



Sitzverteilung im Kreistag / Vorsitz: Wolfgang Banditt

11 CDU 8 AfD 4 B.90/Grüne  
10 SPD 7 Die Linke 10 Sonstige

(BVB/FW 3, FDP 3, BLR 3, NPD 1)



# HESSEN

21 Landkreise, Fläche: 20.389,74 km<sup>2</sup>, EW: 4.753.931, EW/km<sup>2</sup>: 233

## » Größte Landkreise

1. Waldeck-Frankenberg 1.848,70 km<sup>2</sup>
2. Schwalm-Eder-Kreis 1.539,01 km<sup>2</sup>
3. Vogelsbergkreis 1.458,91 km<sup>2</sup>

## » Kleinste Landkreise

1. Main-Taunus-Kreis 222,53 km<sup>2</sup>
2. Offenbach 356,24 km<sup>2</sup>
3. Groß-Gerau 453,03 km<sup>2</sup>

## » Einwohnerstärkste Landkreise

1. Main-Kinzig-Kreis 420.552 EW
2. Offenbach 355.813 EW
3. Wetteraukreis 308.339 EW

## » Einwohnerschwächste Landkreise

1. Odenwaldkreis 96.703 EW
2. Werra-Meißner-Kreis 100.629 EW
3. Vogelsbergkreis 105.643 EW

## » Dichtest besiedelte Landkreise

1. Main-Taunus-Kreis 1.072 EW/km<sup>2</sup>
2. Offenbach 999 EW/km<sup>2</sup>
3. Groß-Gerau 609 EW/km<sup>2</sup>

## » Dünnst besiedelte Landkreise

1. Vogelsbergkreis 72 EW/km<sup>2</sup>
2. Waldeck-Frankenberg 85 EW/km<sup>2</sup>
3. Werra-Meißner-Kreis 98 EW/km<sup>2</sup>



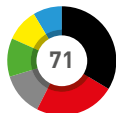
Kreis

## Bergstraße



Fläche: 719,47 km<sup>2</sup> - EW: 270.340 - EW/km<sup>2</sup>: 376  
 Gräffstraße 5, **64646 Heppenheim**  
 T: 06252 15-0, F: 15-5435  
 info@kreis-bergstrasse.de  
 www.kreis-bergstrasse.de

Landrat  
**Christian Engelhardt**  
 CDU, im Amt seit 2015, gewählt bis 2021



Sitzverteilung im Kreistag / Vorsitz: Gottfried Schneider

(Freie Wähler 4, Alternative Bergstraße 3, Die Linke 2)

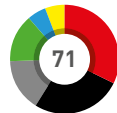
Landkreis

## Darmstadt-Dieburg



Fläche: 658,64 km<sup>2</sup> - EW: 297.844 - EW/km<sup>2</sup>: 452  
 Jägertorstraße 207, **64289 Darmstadt**  
 T: 06151 881-0, F: 881-1095  
 kreisverwaltung@ladadi.de  
 www.ladadi.de

Landrat  
**Klaus Peter Schellhaas**<sup>G</sup>  
 SPD, im Amt seit 2009, gewählt bis 2021



Sitzverteilung im Kreistag / Vorsitz: Dagmar Wucherpfennig

(FALD 2, F 21 3, Linke 3, FW-PP 3)

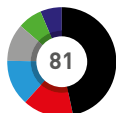
Landkreis

## Fulda



Fläche: 1.380,41 km<sup>2</sup> - EW: 223.145 - EW/km<sup>2</sup>: 162  
 Wörthstraße 15, **36037 Fulda**  
 T: 0661 6006-0, F: 6006-449  
 info@landkreis-fulda.de  
 www.landkreis-fulda.de

Landrat  
**Bernd Woide**<sup>P</sup>  
 CDU, im Amt seit 2006, gewählt bis 2024



Sitzverteilung im Kreistag / Vorsitz: Helmut Herchenhan

(FDP 4, Die Linke, Offene Liste 3, parteilos 2)

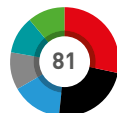
Landkreis

## Gießen



Fläche: 854,56 km<sup>2</sup> - EW: 270.688 - EW/km<sup>2</sup>: 317  
 Riversplatz 1-9, **35394 Gießen**  
 T: 0641 9390-0, F: 33448  
 info@lkgi.de  
 www.lkgi.de

Landrätin  
**Anita Schneider**<sup>U</sup>  
 SPD, im Amt seit 2010, gewählt bis 2022



Sitzverteilung im Kreistag / Vorsitz: Karl-Heinz Funck

(FDP 4, Gießener Linke 4, Piraten 1)



Kreis

## Groß-Gerau



Fläche: 453,03 km<sup>2</sup> - EW: 275.726 - EW/km<sup>2</sup>: 609  
Wilhelm-Seipp-Straße 4, **64521 Groß-Gerau**  
T: 06152 989-0, F: 989-133  
info@kreisgg.de  
www.kreisgg.de

Landrat  
**Thomas Will**

SPD, im Amt seit 2010, gewählt bis 2022



Sitzverteilung im Kreistag / Vorsitz: Gerald Kummer

**24** SPD **9** AfD **5** Die Linke.OL  
**17** CDU **7** B.90/Grüne **9** Sonstige

(FDP 3, FW-Bürgerliste 3, FW 2, Sonstige 1)

## Hochtaunuskreis



Fläche: 481,84 km<sup>2</sup> - EW: 236.914 - EW/km<sup>2</sup>: 492  
Ludwig-Erhard-Anlage 1-5, **61352 Bad Homburg v.d.Höhe**  
T: 06172 999-0, F: 999-9800  
bis@hochtaunuskreis.de  
www.hochtaunuskreis.de

Landrat  
**Ulrich Krebs** <sup>F</sup>

CDU, im Amt seit 2006, gewählt bis 2024



Sitzverteilung im Kreistag / Vorsitz: Jürgen Banzer

**24** CDU **10** B.90/Grüne **8** AfD  
**13** SPD **8** FDP **8** Sonstige

(FWG H 5, Die Linke 2, REP 1)

## Lahn-Dill-Kreis



Fläche: 1.066,30 km<sup>2</sup> - EW: 253.319 - EW/km<sup>2</sup>: 238  
Karl-Kellner-Ring 51, **35576 Wetzlar**  
T: 06441 407-0, F: 407-1050  
info@lahn-dill-kreis.de  
www.lahn-dill-kreis.de

Landrat  
**Wolfgang Schuster**

SPD, im Amt seit 2006, gewählt bis 2024



Sitzverteilung im Kreistag / Vorsitz: Elisabeth Müller

**25** CDU **8** AfD **7** B.90/Grüne  
**24** SPD **8** FWG **9** Sonstige

(FDP 4, Die Linke 3, NPD 2)

## Main-Kinzig-Kreis



Fläche: 1.397,32 km<sup>2</sup> - EW: 420.552 - EW/km<sup>2</sup>: 301  
Barbarossastraße 24, **63571 Gelnhausen**  
T: 06051 85-0, F: 85-77  
info@mkk.de  
www.mkk.de

Landrat  
**Thorsten Stolz**

SPD, im Amt seit 2017, gewählt bis 2023



Sitzverteilung im Kreistag / Vorsitz: Carsten Ullrich

**28** SPD **11** AfD **4** FDP  
**24** CDU **8** B.90/Grüne **12** Sonstige

(Sonstige 4, Freie Wähler 3, Die Linke 3, Kommunale Allianz 2)

Landkreis

## Marburg-Biedenkopf



Fläche: 1.262,37 km<sup>2</sup> - EW: 247.084 - EW/km<sup>2</sup>: 196  
Im Lichtenholz 60, **35043 Marburg**  
T: 06421 405-0, F: 405-1500  
landkreis@marburg-biedenkopf.de  
www.marburg-biedenkopf.de

Landrätin  
**Kirsten Fründt**

SPD, im Amt seit 2014, gewählt bis 2026



Sitzverteilung im Kreistag / Vorsitz: Detlef Ruffert

**28** SPD **8** AfD **7** Freie Wähler  
**21** CDU **8** B.90/Grüne **9** Sonstige

(Die Linke 5, FDP 2, Piraten und Liberale 2)

Landkreis

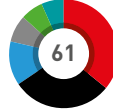
## Hersfeld-Rotenburg



Fläche: 1.097,75 km<sup>2</sup> - EW: 120.719 - EW/km<sup>2</sup>: 110  
Friedloser Straße 12, **36251 Bad Hersfeld**  
T: 06621 87-0, F: 87-1126  
info@hef-rof.de  
www.hef-rof.de

Landrat  
**Dr. Michael Koch**

CDU, im Amt seit 2015, gewählt bis 2021



Sitzverteilung im Kreistag / Vorsitz: Horst Hannich

**21** SPD **8** AfD **4** FWG  
**18** CDU **4** B.90/Grüne **6** Sonstige

(FDP 3, Die Linke 2, Sonstige 1)

Landkreis

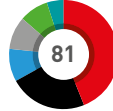
## Kassel



Fläche: 1.293,35 km<sup>2</sup> - EW: 236.764 - EW/km<sup>2</sup>: 183  
Wilhelmshöher Allee 19-21, **34117 Kassel**  
T: 0561 1003-0, F: 779964  
zentralbereich@landkreiskassel.de  
www.landkreiskassel.de

Landrat  
**Uwe Schmidt**

SPD, im Amt seit 2009, gewählt bis 2021



Sitzverteilung im Kreistag / Vorsitz: Andreas Güttler

**36** SPD **8** AfD **4** FW  
**19** CDU **7** B.90/Grüne **7** Sonstige

(FDP 4, Die Linke 3)

Landkreis

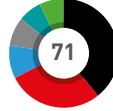
## Limburg-Weilburg



Fläche: 738,44 km<sup>2</sup> - EW: 171.912 - EW/km<sup>2</sup>: 233  
Schiede 43, **65549 Limburg/Lahn**  
T: 06431 296-0, F: 296-172  
info@limburg-weilburg.de  
www.landkreis-limburg-weilburg.de

Landrat  
**Michael Köberle**

CDU, im Amt seit 2019, gewählt bis 2025



Sitzverteilung im Kreistag / Vorsitz: Joachim Veyhmann

**28** CDU **7** AfD **5** FW  
**20** SPD **5** B.90/Grüne **6** Sonstige

(FDP 4, Die Linke 2)

## Main-Taunus-Kreis



Fläche: 222,53 km<sup>2</sup> - EW: 238.558 - EW/km<sup>2</sup>: 1.073  
Am Kreishaus 1-5, **65719 Hofheim am Taunus**  
T: 06192 201-0, F: 201-2136  
info@mtk.org  
www.mtk.org

Landrat  
**Michael Cyriax** <sup>w</sup>

CDU, im Amt seit 2011, gewählt bis 2023



Sitzverteilung im Kreistag / Vorsitz: Wolfgang Männer

**27** CDU **11** B.90/Grüne **8** FDP  
**17** SPD **10** AfD **8** Sonstige

(FWG 5, Die Linke 3)

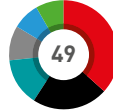
## Odenwaldkreis



Fläche: 623,97 km<sup>2</sup> - EW: 96.703 - EW/km<sup>2</sup>: 155  
Michelstädter Straße 12, **64711 Erbach**  
T: 06062 70-0, F: 70-3790  
info@odenwaldkreis.de  
www.odenwaldkreis.de

Landrat  
**Frank Matiaske**

SPD, im Amt seit 2015, gewählt bis 2021



Sitzverteilung im Kreistag / Vorsitz: Rüdiger Holschuh

**18** SPD **7** ÜWG **4** B.90/Grüne  
**11** CDU **4** AfD **5** Sonstige

(FDP 3, Die Linke 2)



Kreis

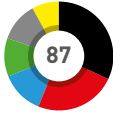
## Offenbach



Fläche: 356,30 km<sup>2</sup> - EW: 355.813 - EW/km<sup>2</sup>: 999  
Werner-Hilpert-Straße 1, **63128 Dietzenbach**  
T: 06074 8180-0, F: 8180-6666  
info@kreis-offenbach.de  
www.kreis-offenbach.de

Landrat  
**Oliver Quilling**<sup>K</sup>

CDU, im Amt seit 2010, gewählt bis 2022



Sitzverteilung im Kreistag / Vorsitz: Bernd Abeln

**28** CDU **11** AfD **7** FDP  
**21** SPD **10** B.90/Grüne **10** Sonstige

(Freie Wähler 4, Die Linke 2, FL-NEV 2, ALO 2)

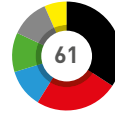
## Rheingau-Taunus-Kreis



Fläche: 811,41 km<sup>2</sup> - EW: 187.160 - EW/km<sup>2</sup>: 231  
Heimbacher Straße 7, **65307 Bad Schwalbach**  
T: 06124 510-0, F: 510-18498  
pressestelle@rheingau-taunus.de  
www.rheingau-taunus.de

Landrat  
**Frank Kilian**

parteilos, im Amt seit 2017, gewählt bis 2023



Sitzverteilung im Kreistag / Vorsitz: Klaus-Peter Willsch

**21** CDU **7** AfD **4** FDP  
**15** SPD **7** B.90/Grüne **7** Sonstige

(FWG 4, Die Linke 2, Sonstige 1)

## Schwalm-Eder-Kreis



Fläche: 1.539,01 km<sup>2</sup> - EW: 179.673 - EW/km<sup>2</sup>: 117  
Parkstraße 6, **34576 Homberg (Efze)**  
T: 05681 775-0, F: 775-115  
info@schwalm-eder-kreis.de  
www.schwalm-eder-kreis.de

Landrat  
**Winfried Becker**

SPD, im Amt seit 2015, gewählt bis 2021



Sitzverteilung im Kreistag / Vorsitz: Michael Kreutzmann

**28** SPD **7** AfD **5** B.90/Grüne  
**17** CDU **7** FWG **7** Sonstige

(FDP 4, Die Linke 2, Piraten 1)

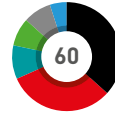
## Vogelsbergkreis



Fläche: 1.458,91 km<sup>2</sup> - EW: 105.643 - EW/km<sup>2</sup>: 72  
Goldhelg 20, **36341 Lauterbach**  
T: 06641 977-0, F: 977-336  
info@vogelsbergkreis.de  
www.vogelsbergkreis.de

Landrat  
**Manfred Görig**<sup>S</sup>

SPD, im Amt seit 2012, gewählt bis 2024



Sitzverteilung im Kreistag / Vorsitz: Dr. Hans Heuser

**22** CDU **6** FW **3** AfD  
**19** SPD **5** B.90/Grüne **5** Sonstige

(FDP 3, Die Linke 2)

Landkreis

## Waldeck-Frankenberg



Fläche: 1.848,70 km<sup>2</sup> - EW: 156.406 - EW/km<sup>2</sup>: 85  
Südring 2, **34497 Korbach**  
T: 05631 954-0, F: 954-370  
post@lkwfkb.de  
www.landkreis-waldeck-frankenberg.de

Landrat  
**Dr. Reinhard Kubat**

SPD, im Amt seit 2010, gewählt bis 2021



Sitzverteilung im Kreistag / Vorsitz: Iris Ruhwedel

**22** SPD **8** FWG **6** B.90/Grüne  
**20** CDU **7** AfD **8** Sonstige

(FDP 5, Die Linke 2, Sonstige 1)

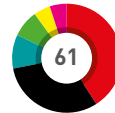
## Werra-Meißner-Kreis



Fläche: 1.024,83 km<sup>2</sup> - EW: 100.629 - EW/km<sup>2</sup>: 98  
Schlossplatz 1, **37269 Eschwege**  
T: 05651 302-0, F: 302-1999  
wmk@werra-meissner-kreis.de  
www.werra-meissner-kreis.de

Landrat  
**Stefan G. Reuß**<sup>V</sup>

SPD, im Amt seit 2006, gewählt bis 2024



Sitzverteilung im Kreistag / Vorsitz: Dieter Franz

**25** SPD **6** FWG **3** FDP  
**19** CDU **5** B.90/Grüne **3** Die Linke

## Wetteraukreis



Fläche: 1.100,66 km<sup>2</sup> - EW: 308.339 - EW/km<sup>2</sup>: 280  
Europaplatz, **61169 Friedberg**  
T: 06031 83-0, F: 83-1313  
info@wetteraukreis.de  
www.wetteraukreis.de

Landrat  
**Jan Weckler**

CDU, im Amt seit 2018, gewählt bis 2024



Sitzverteilung im Kreistag / Vorsitz: Armin Häuser

**25** CDU **10** AfD **6** FWG/UWG  
**23** SPD **7** B.90/Grüne **10** Sonstige

(FDP 4, Die Linke 3, NPD 2, Piraten 1)



## »»» Weiterdenker investieren heute. In die Kommune von morgen.

Die KfW fördert Kommunen und kommunale Unternehmen, die weiterdenken. Als größte deutsche Förderbank unterstützt die KfW sie dabei mit vielfältigen Finanzierungsangeboten. Nutzen auch Sie heute diese Möglichkeiten, um in Ihre regionale Infrastruktur zu investieren und Ihre Kommune auch in Zukunft attraktiv zu halten. Weitere Informationen unter [kfw.de/infrastruktur](https://www.kfw.de/infrastruktur)

Bank aus Verantwortung

**KFW**



# MECKLENBURG-VORPOMMERN

6 Landkreise, Fläche: 22.981,73 km<sup>2</sup>, EW: 1.303.294, EW/km<sup>2</sup>: 57

## » Größte Landkreise

1. Meckl. Seenplatte 5.495,60 km<sup>2</sup>
2. Ludwigslust-Parchim 4.766,79 km<sup>2</sup>
3. Vorpomm.-Greifswald 3.945,56 km<sup>2</sup>

## » Kleinste Landkreise

1. Nordwestmecklenburg 2.127,08 km<sup>2</sup>
2. Vorpommern-Rügen 3.215,41 km<sup>2</sup>
3. Rostock 3.431,29 km<sup>2</sup>

## » Einwohnerstärkste Landkreise

1. Meckl. Seenplatte 258.074 EW
2. Vorpomm.-Greifswald 235.623 EW
3. Vorpommern-Rügen 224.702 EW

## » Einwohnerschwächste Landkreise

1. Nordwestmecklenburg 157.322 EW
2. Ludwigslust-Parchim 211.779 EW
3. Rostock 215.794 EW

## » Dichtest besiedelte Landkreise

1. Nordwestmecklenburg 74 EW/km<sup>2</sup>
2. Vorpommern-Rügen 70 EW/km<sup>2</sup>
3. Rostock 63 EW/km<sup>2</sup>

## » Dünnst besiedelte Landkreise

1. Ludwigslust-Parchim 44 EW/km<sup>2</sup>
2. Meckl. Seenplatte 47 EW/km<sup>2</sup>
3. Vorpomm.-Greifswald 60 EW/km<sup>2</sup>



Landkreis

## Ludwigslust-Parchim



Fläche: 4.766,79 km<sup>2</sup> - EW: 211.779 - EW/km<sup>2</sup>: 44  
 Putlitzer Str. 25, **19370 Parchim**  
 T: 03871 722-0, F: 722-77-7777  
 info@kreis-lup.de  
 www.kreis-lup.de

Landrat  
**Stefan Sternberg** <sup>U, W</sup>  
 SPD, im Amt seit 2018, gewählt bis 2025



Sitzverteilung im Kreistag / Vorsitz: Olaf Steinberg

**20** CDU **12** Die Linke **5** B.90/Grüne  
**17** SPD **10** AfD **13** Sonstige

(FDP 4, ABLR 2, Freier Horizont LUP 2, Freie Wähler 2, NPD 1, AFL 1, WLD 1)

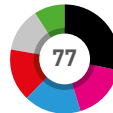
Landkreis

## Mecklenburgische Seenplatte



Fläche: 5.495,60 km<sup>2</sup> - EW: 258.074 - EW/km<sup>2</sup>: 47  
 Platanenstr. 43, **17033 Neubrandenburg**  
 T: 0395 57087-0, F: 57087-65900  
 info@lk-seenplatte.de  
 www.lk-mecklenburgische-seenplatte.de

Landrat  
**Heiko Kärger** <sup>P</sup>  
 CDU, im Amt seit 2009, gewählt bis 2025



Sitzverteilung im Kreistag / Vorsitz: Thomas Diener

**22** CDU **13** AfD **7** B.90/Grüne  
**13** Die Linke **12** SPD **10** Sonstige

(FDP 4, Freie Wähler 3, Freier Horizont MSE 2, NPD 1)

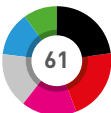
Landkreis

## Nordwestmecklenburg



Fläche: 2.127,08 km<sup>2</sup> - EW: 157.322 - EW/km<sup>2</sup>: 74  
 Rostocker Straße 76, **23970 Wismar**  
 T: 03841 3040-0, F: 3040-6599  
 poststelle@nordwestmecklenburg.de  
 www.nordwestmecklenburg.de

Landrätin  
**Kerstin Weiss** <sup>K</sup>  
 SPD, im Amt seit 2014, gewählt bis 2021



Sitzverteilung im Kreistag / Vorsitz: Klaus Becker

**14** CDU **10** Die Linke **6** B.90/Grüne  
**13** SPD **8** AfD **10** Sonstige

(LUL 4, FDP 3, Freie Wähler 1, Piraten 1, NPD 1)

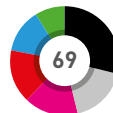
Landkreis

## Rostock



Fläche: 3.431,29 km<sup>2</sup> - EW: 215.794 - EW/km<sup>2</sup>: 63  
 Am Wall 3-5, **18273 Güstrow**  
 T: 03843 755-0, F: 755-10800  
 info@lkros.de  
 www.landkreis-rostock.de

Landrat  
**Sebastian Constien** <sup>V</sup>  
 SPD, im Amt seit 2013, gewählt bis 2027



Sitzverteilung im Kreistag / Vorsitz: Veikko Hackendahl

**20** CDU **11** SPD **6** B.90/Grüne  
**11** Die Linke **9** AfD **12** Sonstige

(Freie Wähler 4, FDP 4, NPD 1, Freier Horizont 1, Bündnis C 1, Einzelbewerber 1)

Landkreis

## Vorpommern-Greifswald



Fläche: 3.945,56 km<sup>2</sup> - EW: 235.623 - EW/km<sup>2</sup>: 60

Feldstraße 85a, **17489 Greifswald**

T: 03834 8760-0, F: 8760-9000

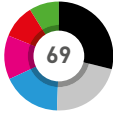
posteingang@kreis-vg.de

www.kreis-vg.de

Landrat

**Michael Sack** <sup>G, S</sup>

CDU, im Amt seit 2018, gewählt bis 2025



Sitzverteilung im Kreistag / Vorsitz: Sandra Nachtweih

**20** CDU **9** Die Linke **6** B.90/Grüne  
**12** AfD **7** SPD **15** Sonstige

(KfV 4, FDP 2, Tierschutz 2, NPD 2, Freie Wähler 2, BG 1, EB 1, Freier Horizont VG 1)

Landkreis

## Vorpommern-Rügen



Fläche: 3.215,41 km<sup>2</sup> - EW: 224.702 - EW/km<sup>2</sup>: 70

Carl-Heydemann-Ring 67, **18437 Stralsund**

T: 03831 357-1000, F: 357-444100

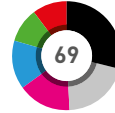
poststelle@lk-vr.de

www.lk-vr.de

Landrat

**Dr. Stefan Kerth** <sup>F</sup>

SPD, im Amt seit 2018, gewählt bis 2025



Sitzverteilung im Kreistag / Vorsitz: Kathrin Meyer

**20** CDU **10** AfD **7** SPD  
**11** Die Linke **7** B.90/Grüne **14** Sonstige

(Bürger für Stralsund 4, FDP 3, BVR 2, FR 2, Freie Wähler 2, WG Adomeit 1)

### 20 Kernsätze des LVerfG M-V (LVerfGE 18, 342 (370 ff.)) zur bürgerschaftlich-demokratischen Dimension kommunaler Selbstverwaltung

1. Die kommunale Selbstverwaltung bedeutet Aktivierung der Bürger für ihre eigenen Angelegenheiten. Diese Aussage bezieht sich gleichermaßen auf Gemeinden und Kreise.
2. Leitbild der kommunalen Selbstverwaltungsgarantie ist eine bürgerschaftliche Mitwirkung, die sich auch in einem politischen Gestaltungswillen niederschlägt.
3. Kreise sind keine Zweckschöpfungen des Gesetzgebers mit „schwächelnder Selbstverwaltungsgarantie“.
4. Für das Recht der Selbstverwaltung gemäß Art. 28 Abs. 2 S. 2 GG gilt nichts grundsätzlich anderes als für die Gemeinden nach Art. 28 Abs. 2 S. 1 GG.
5. Die Selbstverwaltung der Gemeinden und der Kreise bilden als kommunale Selbstverwaltung eine Einheit.
6. Für gute kommunale Selbstverwaltung ist neben rationaler Aufgabenerfüllung von Verfassungen wegen die bürgerschaftlich-demokratische Entscheidungsfindung ein Wesensmerkmal, das es verbietet, gute staatliche Verwaltung und gute Selbstverwaltung gleichzusetzen.
7. Bei einer Kreisgebietsreform muss die kommunale Selbstverwaltung mit dem ihr von Verfassungen wegen zukommenden Gewicht einbezogen werden.
8. Dabei müssen die beiden tragenden Komponenten – die Leistungsfähigkeit im Sinne rationaler Aufgabenerfüllung einerseits und die bürgerschaftlich-demokratische Dimension andererseits – in den Blick genommen werden.
9. Eine Kreisgebietsreform, welche die strukturellen Anforderungen der Verfassung an Kreise verfehlen würde, wäre unzulässig.
10. Zu diesen Anforderungen gehört auch die Überschaubarkeit des Kreisgebiets.
11. Überschaubarkeit bedeutet, dass Kreistagsmitglieder

sich auch über die Verhältnisse in entfernteren Bereichen des jeweiligen Kreises zumutbar eigene Kenntnis verschaffen können.

12. Kraftvolle Selbstverwaltung ist darauf angewiesen, dass Vertreter aus möglichst vielen gesellschaftlichen Gruppen sich zusammenfinden, um im Austausch der Meinungen vor dem Hintergrund unterschiedlicher Kenntnisse und Erfahrungen lebensnahe, die Probleme bewältigende Entscheidungen zu treffen.
13. Die Arbeitslast vieler Kreistagsmitglieder wird beträchtlich höher sein wegen des größeren Zeitaufwandes für die Wege zwischen Wohnung und Sitz der Kreisverwaltung.
14. Gerade darauf, dass auch Bürger aus den entfernteren Bereichen zumutbar ein Kreistagsmandat wahrnehmen können, kommt es an.
15. Sonst bestünde die Gefahr, dass Probleme der häufig strukturschwächeren Randbereiche nicht genügend in den Blick genommen werden.
16. Zuwendungen an Fraktionen aus dem Kreishaushalt können das Problem der deutlich geminderten Überschaubarkeit der Verwaltungsräume nicht oder nur unwesentlich entschärfen.
17. Die Unterstützung durch hauptamtliches Personal kann auch bedeuten, dass sich eine Tendenz zur Professionalisierung der Entscheidungsfindung durch ehrenamtliche Kreistagsmitglieder entwickelt.
18. Die kommunale Selbstverwaltung könnte damit durch eine Wohltat in ihrem verfassungsrechtlich gesicherten Charakter geschmälert werden.
19. Der Kreis kann schwerlich als Schule der Demokratie wirken, wenn faktisch weite Kreise der Bevölkerung von der Tätigkeit im Kreistag ausgeschlossen sind.
20. Gleiches gilt, wenn diejenigen, die sie wahrnehmen, die Grundlagen für verantwortliche Entscheidungen nicht verlässlich gewinnen können, weil sie die Gemeinden mit ihren Besonderheiten nur noch schwer im Blick haben können.





# NIEDERSACHSEN

36 Landkreise und Region Hannover, Fläche: 46.582,96 km<sup>2</sup>, EW: 6.977.651, EW/km<sup>2</sup>: 150



## » Größte Landkreise

1. Emsland	2.883,66 km <sup>2</sup>
2. Region Hannover	2.297,13 km <sup>2</sup>
3. Osnabrück	2.121,81 km <sup>2</sup>

## » Einwohnerstärkste Landkreise

1. Region Hannover	1.157.115 EW
2. Osnabrück	358.080 EW
3. Emsland	326.954 EW

## » Dichtest besiedelte Landkreise

1. Region Hannover	504 EW/km <sup>2</sup>
2. Peine	251 EW/km <sup>2</sup>
3. Schaumburg	234 EW/km <sup>2</sup>

## » Kleinste Landkreise

1. Peine	536,50 km <sup>2</sup>
2. Friesland	609,53 km <sup>2</sup>
3. Osterholz	652,67 km <sup>2</sup>

## » Einwohnerschwächste Landkreise

1. Lüchow-Dannenberg	48.412 EW
2. Wittmund	56.926 EW
3. Holzminden	70.458 EW

## » Dünnst besiedelte Landkreise

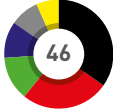
1. Lüchow-Dannenberg	39 EW/km <sup>2</sup>
2. Uelzen	63 EW/km <sup>2</sup>
3. Heidekreis	75 EW/km <sup>2</sup>

Landkreis  
**Ammerland**



Fläche: 730,64 km<sup>2</sup> - EW: 124.859 - EW/km<sup>2</sup>: 171  
Ammerlandallee 12, **26655 Westerstede**  
T: 04488 56-0, F: 56-444  
landkreis@ammerland.de  
www.ammerland.de

Landrat  
**Jörg Bensberg**  
parteilos, im Amt seit 2001, gewählt bis 2021



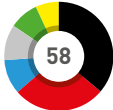
Sitzverteilung im Kreistag / Vorsitz: Freia Taeger

Landkreis  
**Celle**



Fläche: 1.550,82 km<sup>2</sup> - EW: 179.011 - EW/km<sup>2</sup>: 115  
Trift 26, **29221 Celle**  
T: 05141 916-0, F: 916-1718  
info@lkcelle.de  
www.landkreis-celle.de

Landrat  
**Klaus Wiswe**<sup>P</sup>  
CDU, im Amt seit 1999, gewählt bis 2021



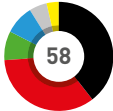
Sitzverteilung im Kreistag / Vorsitz: Thomas Adasch

Landkreis  
**Cuxhaven**



Fläche: 2.058,96 km<sup>2</sup> - EW: 198.038 - EW/km<sup>2</sup>: 96  
Vincent-Lübeck-Straße 2, **27474 Cuxhaven**  
T: 04721 66-0, F: 66-2040  
info@landkreis-cuxhaven.de  
www.landkreis-cuxhaven.de

Landrat  
**Kai-Uwe Bielefeld**<sup>U</sup>  
parteilos, im Amt seit 2004, gewählt bis 2026



Sitzverteilung im Kreistag / Vorsitz: Jörg-Andreas Sagemühl

Landkreis  
**Emsland**



Fläche: 2.883,66 km<sup>2</sup> - EW: 326.954 - EW/km<sup>2</sup>: 113  
Ordniederung 1, **49716 Meppen**  
T: 05931 44-0, F: 44-3621  
info@emsland.de  
www.emsland.de

Landrat  
**Marc-André Burgdorf**  
CDU, im Amt seit 2019, gewählt bis 2026



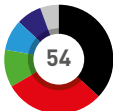
Sitzverteilung im Kreistag / Vorsitz: Ulla Haar

Landkreis  
**Gifhorn**



Fläche: 1.567,45 km<sup>2</sup> - EW: 176.523 - EW/km<sup>2</sup>: 113  
Schlossplatz 1, **38518 Gifhorn**  
T: 05371 82-0, F: 82-357  
landkreis@gifhorn.de  
www.gifhorn.de

Landrat  
**Dr. Andreas Ebel**  
CDU, im Amt seit 2014, gewählt bis 2021



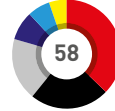
Sitzverteilung im Kreistag / Vorsitz: Werner Warnecke

Landkreis  
**Aurich**



Fläche: 1.287,35 km<sup>2</sup> - EW: 189.694 - EW/km<sup>2</sup>: 147  
Fischteichweg 7-13, **26603 Aurich**  
T: 04941 16-0, F: 16-1099  
info@landkreis-aurich.de  
www.landkreis-aurich.de

Landrat  
**Olaf Meinen**  
parteilos, im Amt seit 2019, gewählt bis 2026



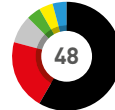
Sitzverteilung im Kreistag / Vorsitz: Erwin Sell

Landkreis  
**Cloppenburg**



Fläche: 1.420,35 km<sup>2</sup> - EW: 170.682 - EW/km<sup>2</sup>: 120  
Eschstraße 29, **49661 Cloppenburg**  
T: 04471 15-0, F: 85697  
kreishaus@lkclp.de  
www.lkclp.de

Landrat  
**Johann Wimberg**  
CDU, im Amt seit 2014, gewählt bis 2021



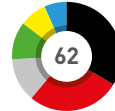
Sitzverteilung im Kreistag / Vorsitz: Bernhard Hackstedt

Landkreis  
**Diepholz**



Fläche: 1.991,01 km<sup>2</sup> - EW: 217.089 - EW/km<sup>2</sup>: 109  
Niedersachsenstraße 2, **49356 Diepholz**  
T: 05441 976-0, F: 976-1720  
info@diepholz.de  
www.diepholz.de

Landrat  
**Cord Bockhop**<sup>K</sup>  
CDU, im Amt seit 2011, gewählt bis 2026



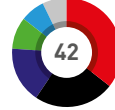
Sitzverteilung im Kreistag / Vorsitz: Dörte Meyer

Landkreis  
**Friesland**



Fläche: 609,53 km<sup>2</sup> - EW: 98.704 - EW/km<sup>2</sup>: 162  
Lindenallee 1, **26441 Jever**  
T: 04461 919-0, F: 919-8880  
landkreis@friesland.de  
www.friesland.de

Landrat  
**Sven Ambrosy**  
SPD, im Amt seit 2003, gewählt bis 2026



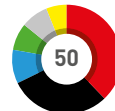
Sitzverteilung im Kreistag / Vorsitz: Bernd Pauluschke

Landkreis  
**Goslar**



Fläche: 966,72 km<sup>2</sup> - EW: 136.292 - EW/km<sup>2</sup>: 141  
Klubgartenstraße 6, **38640 Goslar**  
T: 05321 76-0, F: 76-696  
info@landkreis-goslar.de  
www.landkreis-goslar.de

Landrat  
**Thomas Brych**  
SPD, im Amt seit 2013, gewählt bis 2021



Sitzverteilung im Kreistag / Vorsitz: Renate Lucksch



Landkreis  
**Göttingen**



Fläche: 1.755,41 km<sup>2</sup> - EW: 326.041 - EW/km<sup>2</sup>: 186  
Reinhäuser Landstraße 4, **37083 Göttingen**  
T: 0551 525-0, F: 525-62588  
info@landkreisgoettingen.de  
www.landkreisgoettingen.de

Landrat  
**Bernhard Reuter** <sup>P</sup>  
SPD, im Amt seit 1999, gewählt bis 2021



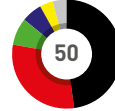
Sitzverteilung im Kreistag / Vorsitz: Harald Grahovac  
**25** SPD **8** B.90/Grüne **3** FWLG  
**21** CDU **4** FDP **11** Sonstige  
(Die Linke 3, P<sup>2</sup> 3, UMG 2, Einzelbewerber 2, parteilos 1)

Landkreis  
**Grafschaft Bentheim**



Fläche: 981,79 km<sup>2</sup> - EW: 137.162 - EW/km<sup>2</sup>: 140  
van-Delden-Straße 1-7, **48529 Nordhorn**  
T: 05921 96-01, F: 96-1400  
info@grafschafft.de  
www.grafschafft-bentheim.de

Landrat  
**Uwe Fietzek**  
parteilos, im Amt seit 2019, gewählt bis 2026



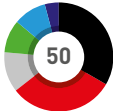
Sitzverteilung im Kreistag / Vorsitz: Heinrich von Brockhausen  
**24** CDU **4** B.90/Grüne **2** FDP  
**15** SPD **3** WGR **2** Sonstige  
(Die Linke 1, AfD 1)

Landkreis  
**Hameln-Pyrmont**



Fläche: 797,54 km<sup>2</sup> - EW: 148.549 - EW/km<sup>2</sup>: 186  
Süntelstraße 9, **31785 Hameln**  
T: 05151 903-0, F: 903-1502  
landkreis@hameln-pyrmont.de  
www.hameln-pyrmont.de

Landrat  
**Dirk Adomat**  
SPD, im Amt seit 2020, gewählt bis 2026



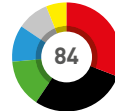
Sitzverteilung im Kreistag / Vorsitz: Werner Sattler  
**17** SPD **5** B.90/Grüne **2** Die Unabhängigen  
**16** CDU **4** AfD **6** Sonstige  
(FDP 2, Die Linke 2, pro Bürger 1, sonstige 1)

Region  
**Hannover**



Fläche: 2.297,13 km<sup>2</sup> - EW: 1.157.115 - EW/km<sup>2</sup>: 504  
Hildesheimer Straße 20, **30169 Hannover**  
T: 0511 616-0, F: 616-22499  
info@region-hannover.de  
www.hannover.de

Regionspräsident  
**Hauke Jagau**  
SPD, im Amt seit 2006, gewählt bis 2021



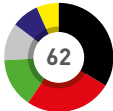
Sitzverteilung in der Regionsversammlung / Vorsitz: Walter Richter  
**26** SPD **12** B.90/Grüne **5** FDP  
**24** CDU **9** AfD **8** Sonstige  
(Die Linke 2, Die Hannoveraner 2, Region 2, Regions-Linke 2)

Landkreis  
**Harburg**



Fläche: 1.248,45 km<sup>2</sup> - EW: 254.431 - EW/km<sup>2</sup>: 204  
Schloßplatz 6, **21423 Winsen (Luhe)**  
T: 04171 693-0, F: 693-99100  
buergerservice@lkharburg.de  
www.landkreis-harburg.de

Landrat  
**Rainer Rempke** <sup>G</sup>  
CDU, im Amt seit 2014, gewählt bis 2021



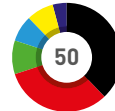
Sitzverteilung im Kreistag / Vorsitz: Rudolf Meyer  
**21** CDU **9** B.90/Grüne **4** FDP  
**16** SPD **5** FW/Unabhängige **7** Sonstige  
(AfD 3, Die Linke 2, WG 2)

**Heidekreis**



Fläche: 1.881,45 km<sup>2</sup> - EW: 140.673 - EW/km<sup>2</sup>: 75  
Vogteistraße 19, **29683 Bad Fallingb.ostel**  
T: 05162 970-0, F: 970-212  
info@heidekreis.de  
www.heidekreis.de

Landrat  
**Manfred Ostermann**  
parteilos, im Amt seit 2007, gewählt bis 2021



Sitzverteilung im Kreistag / Vorsitz: Friedrich-Otto Ripke  
**19** CDU **5** B.90/Grüne **4** FDP  
**16** SPD **4** AfD **2** WGR

Landkreis  
**Helmstedt**



Fläche: 676,15 km<sup>2</sup> - EW: 91.297 - EW/km<sup>2</sup>: 135  
Südentor 6, **38350 Helmstedt**  
T: 05351 121-0, F: 121-1600  
kreisverwaltung@landkreis-helmstedt.de  
www.helmstedt.de

Landrat  
**Gerhard Radeck**  
CDU, im Amt seit 2016, gewählt bis 2021



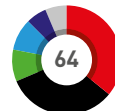
Sitzverteilung im Kreistag / Vorsitz: Gregor Nitschke  
**15** SPD **3** AfD **3** B.90/Grüne  
**14** CDU **2** UWG **5** Sonstige  
(FDP 2, Die Linke 1, NPD 1, ZIEL 1)

Landkreis  
**Hildesheim**



Fläche: 1.208,33 km<sup>2</sup> - EW: 275.817 - EW/km<sup>2</sup>: 228  
Bischof-Janssen-Straße 31, **31134 Hildesheim**  
T: 05121 309-0, F: 309-2000  
info@landkreishildesheim.de  
www.landkreishildesheim.de

Landrat  
**Olaf Levonen**  
SPD, im Amt seit 2016, gewählt bis 2021



Sitzverteilung im Kreistag / Vorsitz: Dagmar Hohls  
**23** SPD **6** B.90/Grüne **4** WGR  
**21** CDU **6** AfD **4** Sonstige  
(FDP 2, Die Linke 2)

Landkreis  
**Holzminden**



Fläche: 694,27 km<sup>2</sup> - EW: 70.458 - EW/km<sup>2</sup>: 101  
Bürgermeister-Schrader-Straße 24, **37603 Holzminden**  
T: 05531 707-0, F: 707-336  
kreishaus@landkreis-holzminden.de  
www.landkreis-holzminden.de

Landrat  
**Michael Schünemann**  
parteilos, im Amt seit 2019, gewählt bis 2026



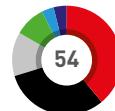
Sitzverteilung im Kreistag / Vorsitz: Andreas Fischer  
**14** SPD **5** FDP **3** AfD  
**13** CDU **4** B.90/Grüne **3** Sonstige  
(UWG 2, Die Linke 1)

Landkreis  
**Leer**



Fläche: 1.085,72 km<sup>2</sup> - EW: 170.756 - EW/km<sup>2</sup>: 157  
Bergmannstraße 37, **26789 Leer**  
T: 0491 926-0, F: 926-1388  
info@lkleer.de  
www.landkreis-leer.de

Landrat  
**Matthias Groote**  
SPD, im Amt seit 2016, gewählt bis 2021



Sitzverteilung im Kreistag / Vorsitz: Anja Troff-Schaffarzyk  
**21** SPD **5** B.90/Grüne **2** AWG  
**17** CDU **2** AfD **7** Sonstige  
(FDP 1, Die Linke 1, Main 1, Sonstige 4)

Landkreis

## Lüchow-Dannenberg



Fläche: 1.227,16 km<sup>2</sup> - EW: 48.412 - EW/km<sup>2</sup>: 39  
Königsberger Straße 10, **29439 Lüchow (Wendland)**  
T: 05841 120-0, F: 120-278  
info@luechow-dannenberg.de  
www.luechow-dannenberg.de

Landrat  
**Jürgen Schulz**

parteilos, im Amt seit 2006, gewählt bis 2021



Sitzverteilung im Kreistag / Vorsitz: Holger Mertins

**13** CDU **7** UWG **3** AfD  
**7** SPD **5** B.90/Grüne **7** Sonstige

(SOLI 4, Bürgerliste 2, FDP 1)

Landkreis

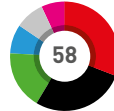
## Lüneburg



Fläche: 1.327,80 km<sup>2</sup> - EW: 184.139 - EW/km<sup>2</sup>: 139  
Auf dem Michaeliskloster 4, **21335 Lüneburg**  
T: 04131 26-0, F: 26-1466  
info@landkreis.lueneburg.de  
www.landkreis-lueneburg.de

Landrat  
**Jens Böther**

CDU, im Amt seit 2019, gewählt bis 2026



Sitzverteilung im Kreistag / Vorsitz: Dr. Inge Voltmann-Hummel

**18** SPD **10** B.90/Grüne **4** Die Linke  
**16** CDU **5** AfD **5** Sonstige

(FDP 3, WGR 2)

Landkreis

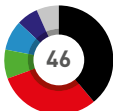
## Nienburg/Weser



Fläche: 1.400,82 km<sup>2</sup> - EW: 121.390 - EW/km<sup>2</sup>: 87  
Kreishaus am Schloßplatz, **31582 Nienburg/Weser**  
T: 05021 967-0, F: 967-429  
info@kreis-ni.de  
www.landkreis-nienburg.de

Landrat  
**Detlev Kohlmeier**

parteilos, im Amt seit 2011, gewählt bis 2026



Sitzverteilung im Kreistag / Vorsitz: Heidrun Kuhlmann

**18** CDU **4** B.90/Grüne **3** WGR  
**14** SPD **4** AfD **3** Sonstige

(FDP 2, Die Linke 1)

Landkreis

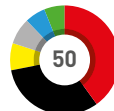
## Northeim



Fläche: 1.268,76 km<sup>2</sup> - EW: 132.285 - EW/km<sup>2</sup>: 104  
Medenheimer Straße 6-8, **37154 Northeim**  
T: 05551 708-0, F: 708-223  
zentraledienste@landkreis-northeim.de  
www.landkreis-northeim.de

Landrätin  
**Astrid Klinkert-Kittel**

SPD, im Amt seit 2016, gewählt bis 2021



Sitzverteilung im Kreistag / Vorsitz: Frauke Heiligenstadt

**20** SPD **4** FDP **3** B.90/Grüne  
**16** CDU **3** AfD **4** Sonstige

(WGR 2, Die Linke 1, Northeim 21 1)

Landkreis

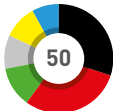
## Oldenburg



Fläche: 1.064,84 km<sup>2</sup> - EW: 130.890 - EW/km<sup>2</sup>: 123  
Delmenhorster Straße 6, **27793 Wildeshausen**  
T: 04431 85-0, F: 85-200  
landkreis.oldenburg@oldenburg-kreis.de  
www.oldenburg-kreis.de

Landrat  
**Carsten Harings**

parteilos, im Amt seit 2014, gewählt bis 2021



Sitzverteilung im Kreistag / Vorsitz: Hartmut Post

**15** CDU **6** B.90/Grüne **4** AfD  
**14** SPD **5** FDP **6** Sonstige

(Die Linke 3, WGR 2, Freie Wähler 1)

Landkreis

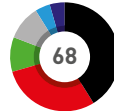
## Osnabrück



Fläche: 2.121,81 km<sup>2</sup> - EW: 358.080 - EW/km<sup>2</sup>: 169  
Am Schölerberg 1, **49082 Osnabrück**  
T: 0541 501-0, F: 501-4402  
info@landkreis-osnabrueck.de  
www.landkreis-osnabrueck.de

Landrätin  
**Anna Kebschull**

B.90/Grüne, im Amt seit 2019, gewählt bis 2026



Sitzverteilung im Kreistag / Vorsitz: Friedrich Meinker

**28** CDU **7** B.90/Grüne **3** WGR  
**20** SPD **3** AfD **7** Sonstige

(FDP 3, Die Linke 3, CDW 1)

Landkreis

## Osterholz



Fläche: 652,67 km<sup>2</sup> - EW: 113.928 - EW/km<sup>2</sup>: 175  
Osterholzer Straße 23, **27711 Osterholz-Scharmbeck**  
T: 04791 930-0, F: 930-1099  
info@landkreis-osterholz.de  
www.landkreis-osterholz.de

Landrat  
**Bernd Lütjen**

SPD, im Amt seit 2013, gewählt bis 2021



Sitzverteilung im Kreistag / Vorsitz: Peter Schnaars

**15** SPD **6** B.90/Grüne **3** Bürgerfraktion / FDP  
**14** CDU **4** AfD **4** Sonstige

(Die Linke 3, Querdenker 1)

Landkreis

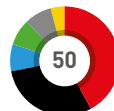
## Peine



Fläche: 536,50 km<sup>2</sup> - EW: 134.801 - EW/km<sup>2</sup>: 251  
Burgstraße 1, **31224 Peine**  
T: 05171 401-0, F: 401-7700  
mail@landkreis-peine.de  
www.landkreis-peine.de

Landrat  
**Franz Einhaus**<sup>S</sup>

SPD, im Amt seit 2000, gewählt bis 2021



Sitzverteilung im Kreistag / Vorsitz: Hartmut Marotz

**21** SPD **4** AfD **2** FDP  
**15** CDU **4** B.90/Grüne **4** Sonstige

(Peiner Bürgergemeinschaft/Piraten 2, Freie Bürger Ilsede 1, Die Linke 1)

Landkreis

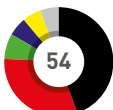
## Rotenburg (Wümme)



Fläche: 2.074,78 km<sup>2</sup> - EW: 163.782 - EW/km<sup>2</sup>: 79  
Hopfengarten 2, **27356 Rotenburg (Wümme)**  
T: 04261 983-0, F: 983-2199  
info@lk-row.de  
www.lk-row.de

Landrat  
**Hermann Luttmann**<sup>V</sup>

CDU, im Amt seit 2006, gewählt bis 2021



Sitzverteilung im Kreistag / Vorsitz: Hans-Heinrich Ehlen

**24** CDU **4** B.90/Grüne **3** FDP  
**17** SPD **3** WGR **3** parteilos

(FDP 2, Linke 1, Freie Wähler 1)

Landkreis

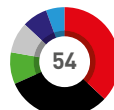
## Schaumburg



Fläche: 675,65 km<sup>2</sup> - EW: 157.820 - EW/km<sup>2</sup>: 234  
Jahnstraße 20, **31655 Stadthagen**  
T: 05721 703-0, F: 703-299  
info@landkreis-schaumburg.de  
www.schaumburg.de

Landrat  
**Jörg Farr**

SPD, im Amt seit 2011, gewählt bis 2026



Sitzverteilung im Kreistag / Vorsitz: Heidemarie Hanauske

**19** SPD **6** B.90/Grüne / FDP **4** AfD  
**16** CDU **5** WGS **4** Sonstige

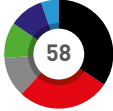
(WIR / Die Linke 2, Sonstige 2)

Landkreis  
**Stade**



Fläche: 1.267,38 km<sup>2</sup> - EW: 204.512 - EW/km<sup>2</sup>: 161  
Am Sande 2, **21682 Stade**  
T: 04141 12-0, F: 12-1025  
info@landkreis-stade.de  
www.landkreis-stade.de

Landrat  
**Michael Roesberg** <sup>W</sup>  
parteilos, im Amt seit 2006, gewählt bis 2021



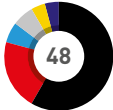
Sitzverteilung im Kreistag / Vorsitz: Hermann Krusemark  
**20** CDU **6** B.90/Grüne **3** AfD  
**16** SPD **6** FWG **7** Sonstige  
(FDP 2, Die Linke 2, AfD 2, Piraten 1)

Landkreis  
**Vechta**



Fläche: 814,20 km<sup>2</sup> - EW: 142.814 - EW/km<sup>2</sup>: 175  
Ravensberger Straße 20, **49377 Vechta**  
T: 04441 898-0, F: 898-1037  
info@landkreis-vechta.de  
www.landkreis-vechta.de

Landrat  
**Herbert Winkel**  
CDU, im Amt seit 2014, gewählt bis 2021



Sitzverteilung im Kreistag / Vorsitz: Norbert Bockstette  
**28** CDU **3** AfD **2** UWG  
**10** SPD **2** FDP **3** Sonstige  
(B.90/Grüne 2, Die Linke 1)

Landkreis  
**Wesermarsch**



Fläche: 824,78 km<sup>2</sup> - EW: 88.583 - EW/km<sup>2</sup>: 107  
Poggenburger Straße 15, **26919 Brake**  
T: 04401 927-0, F: 927-339  
landkreis-wesermarsch@lkbra.de  
www.landkreis-wesermarsch.de

Landrat  
**Thomas Brückmann**  
parteilos, im Amt seit 2013, gewählt bis 2021



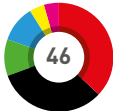
Sitzverteilung im Kreistag / Vorsitz: Rolf Blumenberg  
**16** SPD **4** B.90/Grüne **3** FDP  
**12** CDU **4** UWG **3** AfD

Landkreis  
**Wolfenbüttel**



Fläche: 724,30 km<sup>2</sup> - EW: 119.622 - EW/km<sup>2</sup>: 165  
Bahnhofstraße 11, **38300 Wolfenbüttel**  
T: 05331 84-0, F: 84-430  
info@lk-wf.de  
www.lk-wolfenbuettel.de

Landrätin  
**Christiana Steinbrügge**  
SPD, im Amt seit 2013, gewählt bis 2021



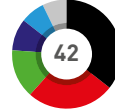
Sitzverteilung im Kreistag / Vorsitz: Oliver Ganzauer  
**17** SPD **5** B.90/Grüne **2** FDP  
**15** CDU **5** AfD **2** Linke

Landkreis  
**Uelzen**



Fläche: 1.462,59 km<sup>2</sup> - EW: 92.389 - EW/km<sup>2</sup>: 63  
VeerBer Straße 53, **29525 Uelzen**  
T: 0581 82-0, F: 82-445  
info@landkreis-uelzen.de  
www.landkreis-uelzen.de

Landrat  
**Dr. Heiko Blume** <sup>F</sup>  
CDU, im Amt seit 2011, gewählt bis 2026



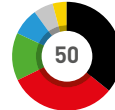
Sitzverteilung im Kreistag / Vorsitz: Dr. Günther Graf  
**15** CDU **6** B.90/Grüne **3** AfD  
**11** SPD **4** UWG **3** Sonstige  
(FDP 2, Die Linke 1)

Landkreis  
**Verden**



Fläche: 789,33 km<sup>2</sup> - EW: 137.133 - EW/km<sup>2</sup>: 174  
Lindhooper Straße 67, **27283 Verden (Aller)**  
T: 04231 15-0, F: 15-603  
kreishaus@landkreis-verden.de  
www.landkreis-verden.de

Landrat  
**Peter Bohlmann**  
SPD, im Amt seit 2005, gewählt bis 2026



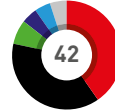
Sitzverteilung im Kreistag / Vorsitz: Helmut Prossner  
**18** CDU **7** B.90/Grüne **2** FDP  
**16** SPD **4** AfD **3** Sonstige  
(Die Linke 2, parteilos 1)

Landkreis  
**Wittmund**



Fläche: 656,86 km<sup>2</sup> - EW: 56.926 - EW/km<sup>2</sup>: 87  
Am Markt 9, **26409 Wittmund**  
T: 04462 86-01, F: 86-1125  
landkreis@lk.wittmund.de  
www.landkreis-wittmund.de

Landrat  
**Holger Heymann**  
SPD, im Amt seit 2016, gewählt bis 2021



Sitzverteilung im Kreistag / Vorsitz: Karin Emken  
**17** SPD **3** B.90/Grüne **2** AfD  
**16** CDU **2** WGR **2** Sonstige  
(FDP 1, Die Linke 1)



# NORDRHEIN-WESTFALEN

30 Kreise und StädteRegion Aachen, Fläche: 30.385,43 km<sup>2</sup>, EW: 10.661.517, EW/km<sup>2</sup>: 351



## » Größte Kreise

1. Hochsauerlandkreis 1.960,17 km<sup>2</sup>
2. Steinfurt 1.795,76 km<sup>2</sup>
3. Borken 1.420,98 km<sup>2</sup>

## » Kleinste Kreise

1. Mettmann 407,22 km<sup>2</sup>
2. Ennepe-Ruhr-Kreis 409,64 km<sup>2</sup>
3. Rheinisch-Bergischer-Kreis 437,32 km<sup>2</sup>

## » Einwohnerstärkste Kreise

1. Recklinghausen 614.137 EW
2. Rhein-Sieg-Kreis 600.764 EW
3. StädteRegion Aachen 557.026 EW

## » Einwohnerschwächste Kreise

1. Olpe 133.955 EW
2. Höxter 140.251 EW
3. Euskirchen 193.656 EW

## » Dichtest besiedelte Kreise

1. Mettmann 1.192 EW/km<sup>2</sup>
2. Recklinghausen 807 EW/km<sup>2</sup>
3. Ennepe-Ruhr-Kreis 791 EW/km<sup>2</sup>

## » Dünnt besiedelte Kreise

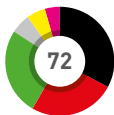
1. Höxter 117 EW/km<sup>2</sup>
2. Hochsauerlandkreis 133 EW/km<sup>2</sup>
3. Euskirchen 155 EW/km<sup>2</sup>

## StädteRegion Aachen



Fläche: 706,91 km<sup>2</sup> - EW: 557.026 - EW/km<sup>2</sup>: 788  
 Zollernstraße 10, **52070 Aachen**  
 T: 0241 51980, F: 533190  
 info@staedteregion-aachen.de  
 www.staedteregion-aachen.de

Städteregionsrat  
**Dr. Tim Grüttemeier**  
 CDU, im Amt seit 2019, gewählt bis 2025



Sitzverteilung im Kreistag / Vorsitz: Dr. Tim Grüttemeier  
**23** CDU **18** B.90/Grüne **3** Die Linke  
**18** SPD **4** FDP **6** Sonstige  
 (AfD 3, Piraten 1, Die Partei 1, UFW 1)

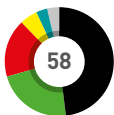
Kreis

## Coesfeld



Fläche: 1.112,05 km<sup>2</sup> - EW: 220.586 - EW/km<sup>2</sup>: 198  
 Friedrich-Ebert-Straße 7, **48653 Coesfeld**  
 T: 02541 18-0, F: 18-9999  
 info@kreis-coesfeld.de  
 www.kreis-coesfeld.de

Landrat  
**Dr. Christian Schulze Pellengahr**  
 CDU, im Amt seit 2015, gewählt bis 2025



Sitzverteilung im Kreistag / Vorsitz: Dr. Christian Schulze Pellengahr  
**28** CDU **10** SPD **2** UWG im Kreis Coesfeld  
**13** B.90/Grüne **3** FDP **2** Sonstige  
 (Die Linke 1, Familie 1)

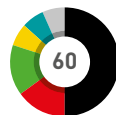
Kreis

## Borken



Fläche: 1.420,98 km<sup>2</sup> - EW: 371.339 - EW/km<sup>2</sup>: 261  
 Burloer Straße 93, **46325 Borken**  
 T: 02861 82-0, F: 63320  
 info@kreis-borken.de  
 www.kreis-borken.de

Landrat  
**Dr. Kai Zwicker**  
 CDU, im Amt seit 2009, gewählt bis 2025



Sitzverteilung im Kreistag / Vorsitz: Dr. Kai Zwicker  
**30** CDU **9** B.90/Grüne **4** UWG  
**9** SPD **4** FDP **4** Sonstige  
 (AfD 2, Stadtpartei 1, Die Linke 1)

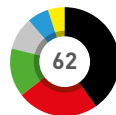
Kreis

## Düren



Fläche: 941,49 km<sup>2</sup> - EW: 264.638 - EW/km<sup>2</sup>: 281  
 Bismarckstraße 16, **52348 Düren**  
 T: 02421 22-0, F: 22-2020  
 mail@kreis-dueren.de  
 www.kreis-dueren.de

Landrat  
**Wolfgang Spelthahn**  
 CDU, im Amt seit 1999, gewählt bis 2025



Sitzverteilung im Kreistag / Vorsitz: Wolfgang Spelthahn  
**25** CDU **9** B.90/Grüne **3** FDP  
**15** SPD **4** AfD **6** Sonstige  
 (UWG 3, Die Linke 2, Piraten 1)



## Ennepe-Ruhr-Kreis



Fläche: 409,64 km<sup>2</sup> - EW: 324.106 - EW/km<sup>2</sup>: 791  
Hauptstraße 92, **58332 Schwelm**  
T: 02336 93-0, F: 93-12222  
verwaltung@en-kreis.de  
www.enkreis.de

Landrat  
**Olaf Schade**

SPD, im Amt seit 2015, gewählt bis 2025



Sitzverteilung im Kreistag / Vorsitz: Olaf Schade

**19** SPD **13** B.90/Grüne **3** AFD  
**16** CDU **4** FDP **5** Sonstige

(Die Linke 2, Piraten 1, FW-EN 1, bürgerforum 1)

## Kreis Gütersloh



Fläche: 969,21 km<sup>2</sup> - EW: 364.938 - EW/km<sup>2</sup>: 377  
Herzebrocker Straße 140, **33334 Gütersloh**  
T: 05241 85-0, F: 85-1007  
kreisverwaltung@gt-net.de  
www.kreis-guetersloh.de

Landrat  
**Dr. h.c. Sven-Georg Adenauer** <sup>v</sup>

CDU, im Amt seit 1999, gewählt bis 2025



Sitzverteilung im Kreistag / Vorsitz: Dr. h.c. Sven-Georg Adenauer

**28** CDU **14** SPD **4** FDP  
**15** B.90/Grüne **6** FWG-UWG **5** Sonstige

(AFD 3, Die Linke 2)

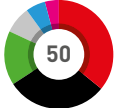
## Kreis Herford



Fläche: 450,41 km<sup>2</sup> - EW: 250.578 - EW/km<sup>2</sup>: 556  
Amtshausstraße 3, **32051 Herford**  
T: 05221 13-0, F: 13-1902  
info@kreis-herford.de  
www.kreis-herford.de

Landrat  
**Jürgen Müller**

SPD, im Amt seit 2015, gewählt bis 2025



Sitzverteilung im Kreistag / Vorsitz: Jürgen Müller

**18** SPD **8** B.90/Grüne **2** Die Linke  
**15** CDU **3** AFD **4** Sonstige

(FDP 2, Die Partei 1, UWG-Kreis 1)

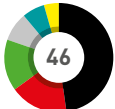
## Kreis Höxter



Fläche: 1.201,42 km<sup>2</sup> - EW: 140.251 - EW/km<sup>2</sup>: 117  
Moltkestraße 12, **37671 Höxter**  
T: 05271 965-0, F: 37926  
info@kreis-hoexter.de  
www.kreis-hoexter.de

Landrat  
**Michael Stickeln**

CDU, im Amt seit 2020, gewählt bis 2025



Sitzverteilung im Kreistag / Vorsitz: Michael Stickeln

**22** CDU **7** B.90/Grüne **2** FDP  
**8** SPD **3** UWG/CWG **4** Sonstige

(AFD 2, Die Linke 1, BfH 1)

## Kreis Lippe



Fläche: 1.246,22 km<sup>2</sup> - EW: 347.514 - EW/km<sup>2</sup>: 279  
Felix-Fechenbach-Straße 5, **32756 Detmold**  
T: 05231 62-0, F: 62-2151  
info@kreis-lippe.de  
www.kreis-lippe.de

Landrat  
**Dr. Axel Lehmann**

SPD, im Amt seit 2015, gewählt bis 2025



Sitzverteilung im Kreistag / Vorsitz: Dr. Axel Lehmann

**18** SPD **12** B.90/Grüne **3** AFD  
**17** CDU **4** FDP **6** Sonstige

(Die Linke 2, AUFBRUCH C 2, Freie Wähler 2)

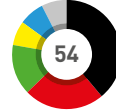
## Kreis Euskirchen



Fläche: 1.248,73 km<sup>2</sup> - EW: 193.656 - EW/km<sup>2</sup>: 155  
Jülicher Ring 32, **53879 Euskirchen**  
T: 02251 15-0, F: 15-666  
mailbox@kreis-euskirchen.de  
www.kreis-euskirchen.de

Landrat  
**Markus Ramers**

SPD, im Amt seit 2020, gewählt bis 2025



Sitzverteilung im Kreistag / Vorsitz: Markus Ramers

**21** CDU **8** B.90/Grüne **4** AFD  
**13** SPD **4** FDP **4** Sonstige

(UWV 3, Die Linke 1)

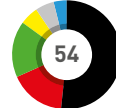
## Kreis Heinsberg



Fläche: 627,91 km<sup>2</sup> - EW: 255.555 - EW/km<sup>2</sup>: 407  
Valkenburger Straße 45, **52525 Heinsberg**  
T: 02452 13-0, F: 13-1100  
info@kreis-heinsberg.de  
www.kreis-heinsberg.de

Landrat  
**Stephan Pusch**

CDU, im Amt seit 2004, gewählt bis 2025



Sitzverteilung im Kreistag / Vorsitz: Stephan Pusch

**28** CDU **9** B.90/Grüne **2** AFD  
**9** SPD **3** FDP **3** Sonstige

(WG 2, Die Linke 1)

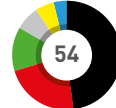
## Hochsauerlandkreis



Fläche: 1.960,17 km<sup>2</sup> - EW: 259.777 - EW/km<sup>2</sup>: 133  
Steinstraße 27, **59872 Meschede**  
T: 0291 94-0, F: 94-1140  
post@hochsauerlandkreis.de  
www.hochsauerlandkreis.de

Landrat  
**Dr. Karl Schneider**

CDU, im Amt seit 2005, gewählt bis 2025



Sitzverteilung im Kreistag / Vorsitz: Dr. Karl Schneider

**26** CDU **7** B.90/Grüne **2** AFD  
**12** SPD **3** FDP **4** Sonstige

(SBL 2, FW HSK 1, Die Linke 1)

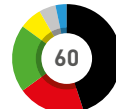
## Kreis Kleve



Fläche: 1.232,99 km<sup>2</sup> - EW: 312.465 - EW/km<sup>2</sup>: 253  
Nassauer Allee 15-23, **47533 Kleve**  
T: 02821 85-0, F: 85-500  
info@kreis-kleve.de  
www.kreis-kleve.de

Landrätin  
**Silke Gorißen**

CDU, im Amt seit 2020, gewählt bis 2025



Sitzverteilung im Kreistag / Vorsitz: Silke Gorißen

**27** CDU **12** B.90/Grüne **2** AFD  
**12** SPD **4** FDP **3** Sonstige

(WG 2, Die Linke 1)

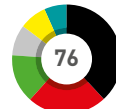
## Märkischer Kreis



Fläche: 1.061,06 km<sup>2</sup> - EW: 410.222 - EW/km<sup>2</sup>: 387  
Heedfelder Straße 45, **58509 Lüdenscheid**  
T: 02351 966-60, F: 966-6866  
zentrale-dienste@maerkischer-kreis.de  
www.maerkischer-kreis.de

Landrat  
**Marco Voge**

CDU, im Amt seit 2020, gewählt bis 2025



Sitzverteilung im Kreistag / Vorsitz: Marco Voge

**29** CDU **11** B.90/Grüne **5** UWG MK  
**18** SPD **6** FDP **7** Sonstige

(AFD 4, Die Linke 3)



Kreis

## Mettmann



Fläche: 407,22 km<sup>2</sup> - EW: 485.570 - EW/km<sup>2</sup>: 1.192  
Düsseldorfer Straße 26, **40822 Mettmann**  
T: 02104 99-0, F: 99-4444  
kme@kreis-mettmann.de  
www.kreis-mettmann.de

Landrat

**Thomas Hendele** <sup>P</sup>

CDU, im Amt seit 1999, gewählt bis 2025



Sitzverteilung im Kreistag / Vorsitz: Thomas Hendele

**33** CDU **15** SPD **5** AfD  
**19** B.90/Grüne **5** FDP **9** Sonstige

(UWG-ME 4, Die Linke 3, Piraten 2)

## Oberbergischer Kreis



Fläche: 918,85 km<sup>2</sup> - EW: 272.057 - EW/km<sup>2</sup>: 296  
Moltkestraße 42, **51643 Gummersbach**  
T: 02261 88-0, F: 88-1033  
mail@obk.de  
www.oberbergischer-kreis.de

Landrat

**Jochen Hagt**

CDU, im Amt seit 2015, gewählt bis 2025



Sitzverteilung im Kreistag / Vorsitz: Jochen Hagt

**25** CDU **11** B.90/Grüne **4** AfD  
**14** SPD **4** FDP **6** Sonstige

(UWG Oberberg 3, Die Linke 2, FW/ODU 1)

Kreis

## Paderborn



Fläche: 1.246,80 km<sup>2</sup> - EW: 307.839 - EW/km<sup>2</sup>: 247  
Aldegrevener Straße 10-14, **33102 Paderborn**  
T: 05251 308-0, F: 308-444  
kreisverwaltung@kreis-paderborn.de  
www.kreis-paderborn.de

Landrat

**Christoph Rütter**

CDU, im Amt seit 2020, gewählt bis 2025



Sitzverteilung im Kreistag / Vorsitz: Christoph Rütter

**29** CDU **9** SPD **3** AfD  
**11** B.90/Grüne **3** FDP **5** Sonstige

(Die Linke 2, Die Partei 1, Für PADERBORN 1, FBI Freie Wähler 1)

## Rhein-Erft-Kreis



Fläche: 704,71 km<sup>2</sup> - EW: 470.615 - EW/km<sup>2</sup>: 668  
Willy-Brandt-Platz 1, **50126 Bergheim**  
T: 02271 83-0, F: 83-2300  
info@rhein-erft-kreis.de  
www.rhein-erft-kreis.de

Landrat

**Frank Rock**

CDU, im Amt seit 2020, gewählt bis 2025



Sitzverteilung im Kreistag / Vorsitz: Frank Rock

**30** CDU **15** B.90/Grüne **4** AfD  
**20** SPD **4** FDP **7** Sonstige

(Die Linke 3, FW 3, Piraten 1)

## Rhein-Kreis Neuss



Fläche: 576,28 km<sup>2</sup> - EW: 451.730 - EW/km<sup>2</sup>: 784  
Auf der Schanze 4, **41515 Grevenbroich**  
T: 02181 601-0, F: 601-1198  
info@rhein-kreis-neuss.de  
www.rhein-kreis-neuss.de

Landrat

**Hans-Jürgen Petrauschke**

CDU, im Amt seit 2009, gewählt bis 2025



Sitzverteilung im Kreistag / Vorsitz: Hans-Jürgen Petrauschke

**29** CDU **15** B.90/Grüne **3** AfD  
**18** SPD **5** FDP **6** Sonstige

(Die Linke 2, UWG / Freie Wähler 2, Zentrum 1, Die Partei 1)

Kreis

## Minden-Lübbecke

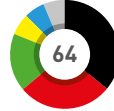


Fläche: 1.152,41 km<sup>2</sup> - EW: 310.409 - EW/km<sup>2</sup>: 269  
Portastraße 13, **32423 Minden**  
T: 0571 807-0, F: 807-30000  
info@minden-luebbecke.de  
www.minden-luebbecke.de

Landrätin

**Anna Katharina Bölling**

CDU, im Amt seit 2020, gewählt bis 2025



Sitzverteilung im Kreistag / Vorsitz: Anna Katharina Bölling

**23** CDU **11** B.90/Grüne **4** AfD  
**18** SPD **4** FDP **4** Sonstige

(FWG Mühlenkreis 2, Die Linke 2)

Kreis

## Olpe

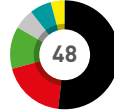


Fläche: 712,14 km<sup>2</sup> - EW: 133.955 - EW/km<sup>2</sup>: 188  
Westfälische Str. 75, **57462 Olpe**  
T: 02761 81-0, F: 81-343  
info@kreis-olpe.de  
www.kreis-olpe.de

Landrat

**Theo Melcher**

CDU, im Amt seit 2020, gewählt bis 2025



Sitzverteilung im Kreistag / Vorsitz: Theo Melcher

**25** CDU **6** B.90/Grüne **2** FDP  
**9** SPD **3** UWG **3** Sonstige

(AfD 2, Die Linke 1)

Kreis

## Recklinghausen

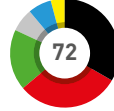


Fläche: 761,31 km<sup>2</sup> - EW: 614.137 - EW/km<sup>2</sup>: 807  
Kurt-Schumacher-Allee 1, **45657 Recklinghausen**  
T: 02361 53-0, F: 53-3290  
info@kreis-re.de  
www.kreis-re.de

Landrat

**Bodo Klimpel**

CDU, im Amt seit 2020, gewählt bis 2025



Sitzverteilung im Kreistag / Vorsitz: Bodo Klimpel

**24** CDU **13** B.90/Grüne **3** FDP  
**22** SPD **5** AfD **5** Sonstige

(Die Linke 3, UBP 2)

## Rheinisch-Bergischer Kreis

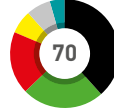


Fläche: 437,32 km<sup>2</sup> - EW: 283.271 - EW/km<sup>2</sup>: 648  
Am Rübezahlwald 7, **51469 Bergisch Gladbach**  
T: 02202 13-0, F: 13-2600  
info@rbk-online.de  
www.rbk-direkt.de

Landrat

**Stephan Santelmann**

CDU, im Amt seit 2017, gewählt bis 2025



Sitzverteilung im Kreistag / Vorsitz: Stephan Santelmann

**27** CDU **13** SPD **3** Freie Wähler  
**17** B.90/Grüne **5** FDP **5** Sonstige

(AfD 3, Die Linke 2)

## Rhein-Sieg-Kreis

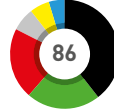


Fläche: 1.153,20 km<sup>2</sup> - EW: 600.764 - EW/km<sup>2</sup>: 521  
Kaiser-Wilhelm-Platz 1, **53721 Siegburg**  
T: 02241 13-0, F: 13-2179  
kreisverwaltung@rhein-sieg-kreis.de  
www.rhein-sieg-kreis.de

Landrat

**Sebastian Schuster**

CDU, im Amt seit 2014, gewählt bis 2025



Sitzverteilung im Kreistag / Vorsitz: Sebastian Schuster

**34** CDU **18** SPD **4** AfD  
**19** B.90/Grüne **5** FDP **6** Sonstige

(Die Linke 3, FUW-Freie Wähler 1, Volksabstimmung 1, Piraten 1)

Kreis

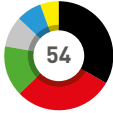
**Siegen-Wittgenstein**



Fläche: 1.132,89 km<sup>2</sup> - EW: 276.944 - EW/km<sup>2</sup>: 244  
 Koblenzer Straße 73, **57072 Siegen**  
 T: 0271 333-0, F: 333-2500  
 post@siegen-wittgenstein.de  
 www.siegen-wittgenstein.de

Landrat  
**Andreas Müller**

SPD, im Amt seit 2014, gewählt bis 2025



Sitzverteilung im Kreistag / Vorsitz: Andreas Müller

**18** CDU **8** B.90/Grüne **3** FDP  
**16** SPD **4** AfD **5** Sonstige  
 (UWG 3, Die Linke 2)

Kreis

**Steinfurt**



Fläche: 1.795,76 km<sup>2</sup> - EW: 448.220 - EW/km<sup>2</sup>: 250  
 Tecklenburger Straße 10, **48565 Steinfurt**  
 T: 02551 69-0, F: 69-2400  
 post@kreis-steinfurt.de  
 www.kreis-steinfurt.de

Landrat  
**Dr. Martin Sommer**

parteilos, im Amt seit 2020, gewählt bis 2025



Sitzverteilung im Kreistag / Vorsitz: Dr. Martin Sommer

**26** CDU **13** B.90/Grüne **3** UWG  
**16** SPD **4** FDP **4** Sonstige  
 (Die Linke 2, AfD 2)

Kreis

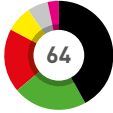
**Viersen**



Fläche: 563,28 km<sup>2</sup> - EW: 298.863 - EW/km<sup>2</sup>: 531  
 Rathausmarkt 3, **41747 Viersen**  
 T: 02162 39-0, F: 39-1803  
 post@kreis-viersen.de  
 www.kreis-viersen.de

Landrat  
**Dr. Andreas Coenen**

CDU, im Amt seit 2015, gewählt bis 2025



Sitzverteilung im Kreistag / Vorsitz: Dr. Andreas Coenen

**27** CDU **12** SPD **2** Die Linke  
**14** B.90/Grüne **5** FDP **4** Sonstige  
 (AfD 2, Freie Wähler 1, Die Partei 1)

Kreis

**Wesel**



Fläche: 1.042,80 km<sup>2</sup> - EW: 459.976 - EW/km<sup>2</sup>: 441  
 Reeser Landstraße 31, **46483 Wesel**  
 T: 0281 207-0, F: 207-4043  
 post@kreis-wesel.de  
 www.kreis-wesel.de

Landrat  
**Ingo Brohl**

CDU, im Amt seit 2020, gewählt bis 2025



Sitzverteilung im Kreistag / Vorsitz: Ingo Brohl

**22** CDU **12** B.90/Grüne **4** AfD  
**19** SPD **4** FDP **5** Sonstige  
 (Die Linke 3, FWG Kreis Wesel 2)

Kreis

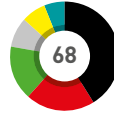
**Soest**



Fläche: 1.328,64 km<sup>2</sup> - EW: 301.785 - EW/km<sup>2</sup>: 227  
 Hoher Weg 1-3, **59494 Soest**  
 T: 02921 30-0, F: 30-2945  
 buergerservice@kreis-soest.de  
 www.kreis-soest.de

Landrätin  
**Eva Irrgang**

CDU, im Amt seit 2007, gewählt bis 2025



Sitzverteilung im Kreistag / Vorsitz: Eva Irrgang

**28** CDU **11** B.90/Grüne **4** BG  
**14** SPD **5** FDP **6** Sonstige  
 (AfD 3, Die Linke 2, SÖ! 1)

Kreis

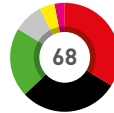
**Unna**



Fläche: 543,21 km<sup>2</sup> - EW: 394.891 - EW/km<sup>2</sup>: 727  
 Friedrich-Ebert-Straße 17, **59425 Unna**  
 T: 02303 27-0, F: 27-1399  
 pk@kreis-unna.de  
 www.kreis-unna.de

Landrat  
**Mario Löhr**

SPD, im Amt seit 2020, gewählt bis 2025



Sitzverteilung im Kreistag / Vorsitz: Mario Löhr

**23** SPD **14** B.90/Grüne **2** Die Linke  
**20** CDU **3** FDP **6** Sonstige  
 (GFL 2, FAMILIE 1, UWG 1, FW 1, WfU 1)

Kreis

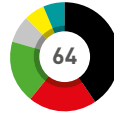
**Warendorf**



Fläche: 1.319,42 km<sup>2</sup> - EW: 277.840 - EW/km<sup>2</sup>: 211  
 Waldenburger Straße 2, **48231 Warendorf**  
 T: 02581 53-0, F: 53-5199  
 verwaltung@kreis-warendorf.de  
 www.kreis-warendorf.de

Landrat  
**Dr. Olaf Gericke**

CDU, im Amt seit 2006, gewählt bis 2025



Sitzverteilung im Kreistag / Vorsitz: Dr. Olaf Gericke

**26** CDU **12** B.90/Grüne **4** FWG  
**13** SPD **4** FDP **5** Sonstige  
 (Die Linke 2, AfD 2, Die Partei 1)

» Bundesweit einwohnerstärkste Landkreise

		EW
1. Region Hannover	NI	1.157.115
2. Recklinghausen	NRW	614.137
3. Rhein-Sieg-Kreis	NRW	600.764
4. Städteregion Aachen	NRW	557.026
5. Rhein-Neckar-Kreis	BW	548.355
6. Ludwigsburg	BW	545.423
7. Esslingen	BW	535.024
8. Mettmann	NRW	485.570
9. Rhein-Erft-Kreis	NRW	470.615
10. Wesel	NRW	459.976
11. Rhein-Kreis Neuss	NRW	451.730
12. Steinfurt	NRW	448.220

		EW
13. Karlsruhe	BW	445.101
14. Ortenaukreis	BW	430.953
15. Rems-Murr-Kreis	BW	427.248
16. Main-Kinzig-Kreis	HE	420.552
17. Märkischer Kreis	NRW	410.222
18. Unna	NRW	394.891
19. Böblingen	BW	392.807
20. Borken	NRW	371.339
21. Gütersloh	NRW	364.938
22. Osnabrück	NI	358.080
23. Offenbach	HE	355.813
24. München	BY	350.473
25. Lippe	NRW	347.514



# RHEINLAND-PFALZ

24 Landkreise, Fläche: 18.787,30 km<sup>2</sup>, EW: 3.020.028, EW/km<sup>2</sup>: 160

## » Größte Landkreise

1. Eifelkreis Bitburg-Prüm 1.626,95 km<sup>2</sup>
2. Bernkastel-Wittlich 1.167,92 km<sup>2</sup>
3. Trier-Saarburg 1.102,26 km<sup>2</sup>

## » Kleinste Landkreise

1. Rhein-Pfalz-Kreis 304,99 km<sup>2</sup>
2. Germersheim 463,32 km<sup>2</sup>
3. Kusel 573,61 km<sup>2</sup>

## » Einwohnerstärkste Landkreise

1. Mayen-Koblenz 214.434 EW
2. Mainz-Bingen 211.417 EW
3. Westerwaldkreis 201.904 EW

## » Einwohnerschwächste Landkreise

1. Vulkaneifel 60.646 EW
2. Cochem-Zell 61.375 EW
3. Kusel 70.219 EW

## » Dichtest besiedelte Landkreise

1. Rhein-Pfalz-Kreis 507 EW/km<sup>2</sup>
2. Mainz-Bingen 349 EW/km<sup>2</sup>
3. Neuwied 292 EW/km<sup>2</sup>

## » Dünnst besiedelte Landkreise

1. Eifelkreis Bitburg-Prüm 61 EW/km<sup>2</sup>
2. Vulkaneifel 67 EW/km<sup>2</sup>
3. Cochem-Zell 89 EW/km<sup>2</sup>



### Landkreis **Ahrweiler**



Fläche: 787,02 km<sup>2</sup> - EW: 130.086 - EW/km<sup>2</sup>: 165  
 Wilhelmstraße 24-30, **53474 Bad Neuenahr-Ahrweiler**  
 T: 02641 975-0, F: 975-457  
 info@kreis-ahrweiler.de  
 www.kreis-ahrweiler.de

Landrat  
**Dr. Jürgen Pföhler**  
 CDU, im Amt seit 2000, gewählt bis 2024



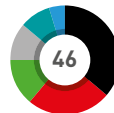
Sitzverteilung im Kreistag / Vorsitz: Dr. Jürgen Pföhler

### Landkreis **Altenkirchen**



Fläche: 642,38 km<sup>2</sup> - EW: 128.805 - EW/km<sup>2</sup>: 201  
 Parkstraße 1, **57610 Altenkirchen (Westerwald)**  
 T: 02681 81-0, F: 81-2000  
 post@kreis-ak.de  
 www.kreis-altenkirchen.de

Landrat  
**Dr. Peter Enders**  
 CDU, im Amt seit 2019, gewählt bis 2027



Sitzverteilung im Kreistag / Vorsitz: Dr. Peter Enders

### Landkreis **Alzey-Worms**



Fläche: 588,07 km<sup>2</sup> - EW: 129.687 - EW/km<sup>2</sup>: 221  
 Ernst-Ludwig-Straße 36, **55232 Alzey**  
 T: 06731 408-0, F: 408-84444  
 info@alzey-worms.de  
 www.kreis-alzey-worms.de

Landrat  
**Heiko Sippel**  
 SPD, im Amt seit 2020, gewählt bis 2028



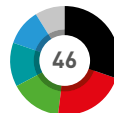
Sitzverteilung im Kreistag / Vorsitz: Heiko Sippel

### Landkreis **Bad Dürkheim**



Fläche: 594,64 km<sup>2</sup> - EW: 132.671 - EW/km<sup>2</sup>: 223  
 Philipp-Fauth-Straße 11, **67098 Bad Dürkheim**  
 T: 06322 961-0, F: 961-1156  
 info@kreis-bad-duerkheim.de  
 www.kreis-bad-duerkheim.de

Landrat  
**Hans-Ulrich Ihlenfeld**  
 CDU, im Amt seit 2013, gewählt bis 2028



Sitzverteilung im Kreistag / Vorsitz: Hans-Ulrich Ihlenfeld

Landkreis

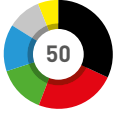
## Bad Kreuznach



Fläche: 863,89 km<sup>2</sup> - EW: 158.345 - EW/km<sup>2</sup>: 183  
Salinenstraße 47, **55543 Bad Kreuznach**  
T: 0671 803-0, F: 803-1249  
post@kreis-badkreuznach.de  
www.kreis-badkreuznach.de

Landrätin  
**Bettina Dickes**

CDU, im Amt seit 2017, gewählt bis 2025



Sitzverteilung im Kreistag / Vorsitz: Bettina Dickes

**16** CDU **7** B.90/Grüne **3** FDP  
**12** SPD **5** AfD **7** Sonstige

(FWG Kreis 3, Die Linke 2, FW 2)

Landkreis

## Birkenfeld



Fläche: 776,83 km<sup>2</sup> - EW: 80.951 - EW/km<sup>2</sup>: 104  
Schneewiesenstraße 25, **55765 Birkenfeld**  
T: 06782 15-0, F: 15-190  
info@landkreis-birkenfeld.de  
www.landkreis-birkenfeld.de

Landrat  
**Dr. Matthias Schneider**

CDU, im Amt seit 2011, gewählt bis 2027



Sitzverteilung im Kreistag / Vorsitz: Dr. Matthias Schneider

**12** CDU **5** B.90/Grüne **4** FDP  
**12** SPD **4** FLKB **5** Sonstige

(LUB 3, Die Linke 2)

## Donnersbergkreis



Fläche: 645,41 km<sup>2</sup> - EW: 75.325 - EW/km<sup>2</sup>: 117  
Uhlandstraße 2, **67292 Kirchheimbolanden**  
T: 06352 710-0, F: 710-232  
kreisverwaltung@donnersberg.de  
www.donnersberg.de

Landrat  
**Rainer Guth**

parteilos, im Amt seit 2017, gewählt bis 2025



Sitzverteilung im Kreistag / Vorsitz: Rainer Guth

**11** SPD **6** FWG **3** AfD  
**9** CDU **5** B.90/Grüne **4** Sonstige

(FDP 2, Freie Liste 1, Die Linke 1)

Landkreis

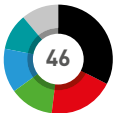
## Germersheim



Fläche: 463,32 km<sup>2</sup> - EW: 129.013 - EW/km<sup>2</sup>: 278  
Luitpoldplatz 1, **76726 Germersheim**  
T: 07274 53-0, F: 53-229  
kreisverwaltung@kreis-germersheim.de  
www.kreis-germersheim.de

Landrat  
**Dr. Fritz Brechtel**

CDU, im Amt seit 2001, gewählt bis 2025



Sitzverteilung im Kreistag / Vorsitz: Dr. Fritz Brechtel

**15** CDU **6** B.90/Grüne **5** FWG  
**9** SPD **6** AfD **5** Sonstige

(FDP 3, Die Linke 1, Die Partei 1)

Landkreis

## Kusel



Fläche: 573,61 km<sup>2</sup> - EW: 70.219 - EW/km<sup>2</sup>: 122  
Trierer Straße 49-51, **66869 Kusel**  
T: 06381 424-0, F: 424-440  
Buergerbuerro@kv-kusel.de  
www.kreis-kusel.de

Landrat  
**Otto Rubly**

CDU, im Amt seit 2017, gewählt bis 2025



Sitzverteilung im Kreistag / Vorsitz: Otto Rubly

**11** SPD **5** FWG **4** B.90/Grüne  
**10** CDU **5** AfD **3** Sonstige

(FDP 2, Die Linke 1)

Landkreis

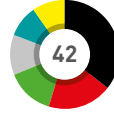
## Bernkastel-Wittlich



Fläche: 1.167,92 km<sup>2</sup> - EW: 112.483 - EW/km<sup>2</sup>: 96  
Kurfürstenstraße 16, **54516 Wittlich**  
T: 06571 14-0, F: 14-2500  
info@bernkastel-wittlich.de  
www.bernkastel-wittlich.de

Landrat  
**Gregor Eibes**

CDU, im Amt seit 2011, gewählt bis 2027



Sitzverteilung im Kreistag / Vorsitz: Gregor Eibes

**15** CDU **6** B.90/Grüne **4** FDP  
**8** SPD **4** FWG **5** Sonstige

(AfD 3, Die Linke 1, ÖDP 1)

Landkreis

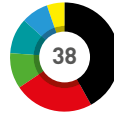
## Cochem-Zell



Fläche: 692,43 km<sup>2</sup> - EW: 61.375 - EW/km<sup>2</sup>: 89  
Endertplatz 2, **56812 Cochem**  
T: 02671 61-0, F: 61-111  
kreisverwaltung@cochem-zell.de  
www.cochem-zell.de

Landrat  
**Manfred Schnur**

CDU, im Amt seit 2007, gewählt bis 2023



Sitzverteilung im Kreistag / Vorsitz: Manfred Schnur

**16** CDU **4** B.90/Grüne **3** AfD  
**9** SPD **4** FWG **2** FDP

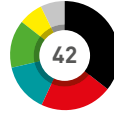
## Eifelkreis Bitburg-Prüm



Fläche: 1.626,95 km<sup>2</sup> - EW: 99.058 - EW/km<sup>2</sup>: 61  
Trierer Straße 1, **54634 Bitburg/Eifel**  
T: 06561 15-0, F: 15-1000  
info@bitburg-pruem.de  
www.bitburg-pruem.de

Landrat  
**Dr. Joachim Streit**

FWG, im Amt seit 2009, gewählt bis 2025



Sitzverteilung im Kreistag / Vorsitz: Dr. Joachim Streit

**15** CDU **6** FWG **3** FDP  
**9** SPD **6** B.90/Grüne **3** Sonstige

(AfD 2, Die Linke 1)

Landkreis

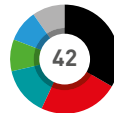
## Kaiserslautern



Fläche: 640,00 km<sup>2</sup> - EW: 105.979 - EW/km<sup>2</sup>: 166  
Lauterstraße 11, **67657 Kaiserslautern**  
T: 0631 7105-0, F: 7105-474  
info@kaiserslautern-kreis.de  
www.kaiserslautern-kreis.de

Landrat  
**Ralf Leßmeister**

CDU, im Amt seit 2017, gewählt bis 2025



Sitzverteilung im Kreistag / Vorsitz: Ralf Leßmeister

**14** CDU **6** FWG **4** B.90/Grüne  
**10** SPD **4** AfD **4** Sonstige

(Die Linke 2, FDP 2)

Landkreis

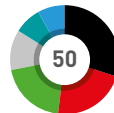
## Mainz-Bingen



Fläche: 605,36 km<sup>2</sup> - EW: 211.417 - EW/km<sup>2</sup>: 349  
Georg-Rückert-Straße 11, **55218 Ingelheim am Rhein**  
T: 06132 787-0, F: 787-1122  
kreisverwaltung@mainz-bingen.de  
www.mainz-bingen.de

Landrätin  
**Dorothea Schäfer**

CDU, im Amt seit 2017, gewählt bis 2025



Sitzverteilung im Kreistag / Vorsitz: Dorothea Schäfer

**15** CDU **10** B.90/Grüne **4** AfD  
**11** SPD **4** FWG **6** Sonstige

(FDP 3, Die Linke 2, ÖDP 1)



Landkreis

## Mayen-Koblenz



Fläche: 817,73 km<sup>2</sup> - EW: 214.434 - EW/km<sup>2</sup>: 262  
Bahnhofstraße 9, **56068 Koblenz**  
T: 0261 108-0, F: 35860  
info@kvmyk.de  
www.kvmyk.de

Landrat

**Dr. Alexander Saftig**<sup>F</sup>

CDU, im Amt seit 2009, gewählt bis 2024

Sitzverteilung im Kreistag / Vorsitz: Dr. Alexander Saftig

**17** CDU **8** B.90/Grüne **4** AfD  
**11** SPD **5** FWG-MYK **5** Sonstige  
(FDP 3, Die Linke 1, FWM3 1)



Landkreis

## Neuwied



Fläche: 627,06 km<sup>2</sup> - EW: 182.811 - EW/km<sup>2</sup>: 292  
Wilhelm-Leuschner-Straße 9, **56564 Neuwied**  
T: 02631 803-0, F: 803-93222  
poststelle@kreis-neuwied.de  
www.kreis-neuwied.de

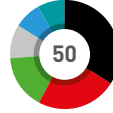
Landrat

**Achim Hallerbach**

CDU, im Amt seit 2018, gewählt bis 2025

Sitzverteilung im Kreistag / Vorsitz: Achim Hallerbach

**17** CDU **8** B.90/Grüne **4** FWG  
**12** SPD **4** AfD **5** Sonstige  
(FDP 3, Die Linke 2)



## Rhein-Hunsrück-Kreis



Fläche: 991,06 km<sup>2</sup> - EW: 103.163 - EW/km<sup>2</sup>: 104  
Ludwigstraße 3-5, **55469 Simmern**  
T: 06761 82-0, F: 82-111  
rhk@rheinhunsrueck.de  
www.rheinhunsrueck.de

Landrat

**Dr. Marlon Bröhr**

CDU, im Amt seit 2015, gewählt bis 2023

Sitzverteilung im Kreistag / Vorsitz: Dr. Marlon Bröhr

**15** CDU **5** B.90/Grüne **4** FDP  
**9** SPD **5** FW RH **4** Sonstige  
(AfD 3, Die Linke 1)



## Rhein-Lahn-Kreis



Fläche: 782,24 km<sup>2</sup> - EW: 122.297 - EW/km<sup>2</sup>: 156  
Insel Silberau 1, **56130 Bad Ems**  
T: 02603 972-0, F: 972-199  
info@rhein-lahn.rlp.de  
www.rhein-lahn-kreis.de

Landrat

**Frank Puchtler**

SPD, im Amt seit 2014, gewählt bis 2022

Sitzverteilung im Kreistag / Vorsitz: Frank Puchtler

**12** SPD **6** B.90/Grüne **3** AfD  
**12** CDU **4** FWG **5** Sonstige  
(FDP 2, Freie Wähler 2, Die Linke 1)



## Rhein-Pfalz-Kreis



Fläche: 304,99 km<sup>2</sup> - EW: 154.609 - EW/km<sup>2</sup>: 507  
Europaplatz 5, **67063 Ludwigshafen am Rhein**  
T: 0621 5909-0, F: 5909-5000  
post@kv-rpk.de  
www.rhein-pfalz-kreis.de

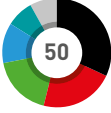
Landrat

**Clemens Körner**<sup>W</sup>

CDU, im Amt seit 2009, gewählt bis 2025

Sitzverteilung im Kreistag / Vorsitz: Clemens Körner

**16** CDU **9** B.90/Grüne **4** FWG  
**11** SPD **6** AfD **4** Sonstige  
(FDP 3, Die Linke 1)



Landkreis

## Südliche Weinstraße



Fläche: 639,93 km<sup>2</sup> - EW: 110.521 - EW/km<sup>2</sup>: 173  
An der Kreuzmühle 2, **76829 Landau**  
T: 06341 940-0, F: 940-500  
info@suedliche-weinstrasse.de  
www.suedliche-weinstrasse.de

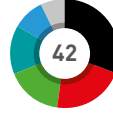
Landrat

**Dietmar Seefeldt**

CDU, im Amt seit 2017, gewählt bis 2025

Sitzverteilung im Kreistag / Vorsitz: Dietmar Seefeldt

**13** CDU **7** B.90/Grüne **4** AfD  
**9** SPD **6** FWG **3** Sonstige  
(FDP 2, Die Linke 1)



Landkreis

## Südwestpfalz



Fläche: 953,52 km<sup>2</sup> - EW: 94.831 - EW/km<sup>2</sup>: 99  
Unterer Sommerwaldweg 40-42, **66953 Pirmasens**  
T: 06331 809-0, F: 809-108  
kv@lksuedwestpfalz.de  
www.lksuedwestpfalz.de

Landrätin

**Dr. Susanne Ganster**

CDU, im Amt seit 2017, gewählt bis 2025

Sitzverteilung im Kreistag / Vorsitz: Dr. Susanne Ganster

**14** CDU **5** FWG **4** B.90/Grüne  
**10** SPD **5** AfD **4** Sonstige  
(FDP 3, parteilos 1)



Landkreis

## Trier-Saarburg



Fläche: 1.102,26 km<sup>2</sup> - EW: 149.398 - EW/km<sup>2</sup>: 136  
Willy-Brandt-Platz 1, **54290 Trier**  
T: 0651 715-0, F: 715-200  
kv@trier-saarburg.de  
www.trier-saarburg.de

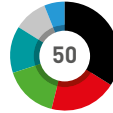
Landrat

**Günther Schartz**<sup>P</sup>

CDU, im Amt seit 2006, gewählt bis 2021

Sitzverteilung im Kreistag / Vorsitz: Günther Schartz

**17** CDU **8** B.90/Grüne **3** AfD  
**10** SPD **7** FWG **5** Sonstige  
(FDP 2, Die Linke 2, BfB 1)



Landkreis

## Vulkaneifel



Fläche: 911,64 km<sup>2</sup> - EW: 60.646 - EW/km<sup>2</sup>: 67  
Mainzer Straße 25, **54550 Daun**  
T: 06592 933-0, F: 9336333  
info@vulkaneifel.de  
www.vulkaneifel.de

Landrat

**Heinz-Peter Thiel**<sup>K</sup>

parteilos, im Amt seit 2013, gewählt bis 2021

Sitzverteilung im Kreistag / Vorsitz: Heinz-Peter Thiel

**16** CDU **5** B.90/Grüne **3** FDP  
**7** SPD **4** FWG **3** Sonstige  
(UWG 1, AfD 1, Die Linke 1)



## Westerwaldkreis



Fläche: 989,04 km<sup>2</sup> - EW: 201.904 - EW/km<sup>2</sup>: 204  
Peter-Altmeier-Platz 1, **56410 Montabaur**  
T: 02602 124-0, F: 124-238  
kreisverwaltung@westerwaldkreis.de  
www.westerwaldkreis.de

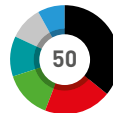
Landrat

**Achim Schwickert**

CDU, im Amt seit 2009, gewählt bis 2025

Sitzverteilung im Kreistag / Vorsitz: Achim Schwickert

**18** CDU **7** B.90/Grüne **4** AfD  
**10** SPD **6** FWG **5** Sonstige  
(FDP 3, Die Linke 2)







# SAARLAND

5 Landkreise und Regionalverband Saarbrücken, Fläche: 2.571,11 km<sup>2</sup>, EW: 986.887, EW/km<sup>2</sup>: 383

## » Größte Landkreise

- 1. Merzig-Wadern 556,66 km<sup>2</sup>
- 2. St. Wendel 476,07 km<sup>2</sup>
- 3. Saarlouis 459,35 km<sup>2</sup>

## » Einwohnerstärkste Landkreise

- 1. RV Saarbrücken 328.714 EW
- 2. Saarlouis 194.319 EW
- 3. Saarpfalz-Kreis 142.196 EW

## » Dichtest besiedelte Landkreise

- 1. RV Saarbrücken 800 EW/km<sup>2</sup>
- 2. Neunkirchen 526 EW/km<sup>2</sup>
- 3. Saarlouis 423 EW/km<sup>2</sup>

## » Kleinste Landkreise

- 1. Neunkirchen 249,80 km<sup>2</sup>
- 2. RV Saarbrücken 410,95 km<sup>2</sup>
- 3. Saarpfalz-Kreis 418,28 km<sup>2</sup>

## » Einwohnerschwächste Landkreise

- 1. St. Wendel 87.007 EW
- 2. Merzig-Wadern 103.243 EW
- 3. Neunkirchen 131.408 EW

## » Dünnst besiedelte Landkreise

- 1. St. Wendel 183 EW/km<sup>2</sup>
- 2. Merzig-Wadern 185 EW/km<sup>2</sup>
- 3. Saarpfalz-Kreis 340 EW/km<sup>2</sup>



Landkreis

## Merzig-Wadern



Fläche: 556,66 km<sup>2</sup> - EW: 103.243 - EW/km<sup>2</sup>: 185  
 Bahnhofstraße 44, **66663 Merzig**  
 T: 06861 80-0, F: 80-104  
 info@merzig-wadern.de  
 www.merzig-wadern.de

Landrätin

**Daniela Schlegel-Friedrich**<sup>K</sup>

CDU, im Amt seit 2004, gewählt bis 2029

Sitzverteilung im Kreistag / Vorsitz: Daniela Schlegel-Friedrich



Landkreis

## Neunkirchen



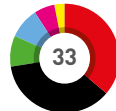
Fläche: 249,80 km<sup>2</sup> - EW: 131.408 - EW/km<sup>2</sup>: 526  
 Wilhelm-Heinrich-Straße 36, **66564 Ottweiler**  
 T: 06824 906-0, F: 906-1288  
 info@landkreis-neunkirchen.de  
 www.landkreis-neunkirchen.de

Landrat

**Sören Meng**<sup>V</sup>

SPD, im Amt seit 2016, gewählt bis 2024

Sitzverteilung im Kreistag / Vorsitz: Sören Meng



## Regionalverband Saarbrücken



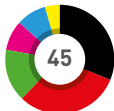
Fläche: 410,95 km<sup>2</sup> - EW: 328.714 - EW/km<sup>2</sup>: 800  
 Schlossplatz, **66119 Saarbrücken**  
 T: 0681 506-0, F: 506-1090  
 regionalverband@rsvsbr.de  
 www.regionalverband.de

Regionalverbandsdirektor

**Peter Gillo**<sup>S</sup>

SPD, im Amt seit 2009, gewählt bis 2029

Sitzverteilung im Kreistag / Vorsitz: Peter Gillo



Landkreis

## Saarlouis



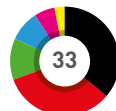
Fläche: 459,35 km<sup>2</sup> - EW: 194.319 - EW/km<sup>2</sup>: 423  
 Kaiser-Wilhelm-Straße 4-6, **66740 Saarlouis**  
 T: 06831 444-0, F: 444-427  
 info@kreis-saarlouis.de  
 www.kreis-saarlouis.de

Landrat

**Patrik Lauer**<sup>F, P</sup>

SPD, im Amt seit 2012, gewählt bis 2029

Sitzverteilung im Kreistag / Vorsitz: Patrik Lauer



## Saarpfalz-Kreis



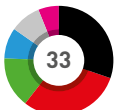
Fläche: 418,28 km<sup>2</sup> - EW: 142.196 - EW/km<sup>2</sup>: 340  
 Am Forum 1, **66424 Homburg**  
 T: 06841 104-0, F: 104-200  
 info@saarpfalz-kreis.de  
 www.saarpfalz-kreis.de

Landrat

**Dr. Theophil Gallo**<sup>G</sup>

SPD, im Amt seit 2015, gewählt bis 2025

Sitzverteilung im Kreistag / Vorsitz: Dr. Theophil Gallo



(Familie 1, FDP 1, FWG 1)

Landkreis

## St. Wendel



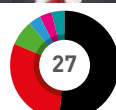
Fläche: 476,07 km<sup>2</sup> - EW: 87.007 - EW/km<sup>2</sup>: 183  
 Mommstraße 21-31, **66606 St. Wendel**  
 T: 06851 801-0, F: 801-2290  
 info@lkwnd.de  
 www.landkreis-st-wendel.de

Landrat

**Udo Recktenwald**<sup>W</sup>

CDU, im Amt seit 2008, gewählt bis 2024

Sitzverteilung im Kreistag / Vorsitz: Udo Recktenwald





# SACHSEN

10 Landkreise, Fläche: 17.602,62 km<sup>2</sup>, EW: 2.675.712, EW/km<sup>2</sup>: 153

## » Größte Landkreise

- 1. Bautzen 2.395,60 km<sup>2</sup>
- 2. Mittelsachsen 2.116,85 km<sup>2</sup>
- 3. Görlitz 2.111,41 km<sup>2</sup>

## » Kleinste Landkreise

- 1. Zwickau 949,79 km<sup>2</sup>
- 2. Vogtlandkreis 1.412,42 km<sup>2</sup>
- 3. Meißen 1.454,59 km<sup>2</sup>

## » Einwohnerstärkste Landkreise

- 1. Erzgebirgskreis 340.373 EW
- 2. Zwickau 319.988 EW
- 3. Mittelsachsen 308.153 EW

## » Einwohnerschwächste Landkreise

- 1. Nordsachsen 197.794 EW
- 2. Vogtlandkreis 229.584 EW
- 3. Meißen 242.862 EW

## » Dichtest besiedelte Landkreise

- 1. Zwickau 332 EW/km<sup>2</sup>
- 2. Erzgebirgskreis 183 EW/km<sup>2</sup>
- 3. Meißen 166 EW/km<sup>2</sup>

## » Dünnst besiedelte Landkreise

- 1. Nordsachsen 97 EW/km<sup>2</sup>
- 2. Görlitz 122 EW/km<sup>2</sup>
- 3. Bautzen 125 EW/km<sup>2</sup>

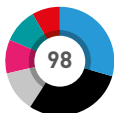


### Landkreis **Bautzen**



Fläche: 2.395,61 km<sup>2</sup> - EW: 299.758 - EW/km<sup>2</sup>: 125  
 Bahnhofstraße 9, **02625 Bautzen**  
 T: 03591 5251-0, F: 5250-80001  
 landrat@lra-bautzen.de  
 www.landkreis-bautzen.de

Landrat  
**Michael Harig**  
 CDU, im Amt seit 2001, gewählt bis 2022



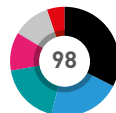
Sitzverteilung im Kreistag / Vorsitz: Michael Harig  
**29** AfD **10** Die Linke **8** SPD  
**29** CDU **10** FW **12** Sonstige  
 (FDP 6, B.90/Grüne 5, SWZ/SWV 1)

### Landkreis **Erzgebirgskreis**



Fläche: 1.827,91 km<sup>2</sup> - EW: 334.948 - EW/km<sup>2</sup>: 183  
 Paulus-Jenisius-Straße 24, **09456 Annaberg-Buchholz**  
 T: 03733 831-0, F: 22164  
 info@kreis-erz.de  
 www.erzgebirgskreis.de

Landrat  
**Frank Vogel**<sup>P</sup>  
 CDU, im Amt seit 2008, gewählt bis 2022



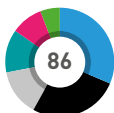
Sitzverteilung im Kreistag / Vorsitz: Frank Vogel  
**32** CDU **18** FWE **5** SPD  
**21** AfD **11** Die Linke **11** Sonstige  
 (B.90/Grüne 5, FDP 4, NPD 2)

### Landkreis **Görlitz**



Fläche: 2.111,41 km<sup>2</sup> - EW: 252.725 - EW/km<sup>2</sup>: 120  
 Bahnhofstraße 24, **02826 Görlitz**  
 T: 03581 663-9000, F: 663-79000  
 info@kreis-gr.de  
 www.kreis-goerlitz.de

Landrat  
**Bernd Lange**<sup>K</sup>  
 CDU, im Amt seit 2001, gewählt bis 2022



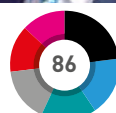
Sitzverteilung im Kreistag / Vorsitz: Bernd Lange  
**27** AfD **11** FW **5** B.90/Grüne  
**23** CDU **8** Die Linke **12** Sonstige  
 (SPD 4, FDP 3, KJIK 2, BfG 2, ZKM 1)

### Landkreis **Leipzig**



Fläche: 1.651,30 km<sup>2</sup> - EW: 258.139 - EW/km<sup>2</sup>: 156  
 Stauffenbergstraße 4, **04552 Borna**  
 T: 03433 241-0, F: 241-1111  
 info@lk-l.de  
 www.landkreisleipzig.de

Landrat  
**Henry Graichen**<sup>S</sup>  
 CDU, im Amt seit 2015, gewählt bis 2022



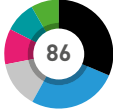
Sitzverteilung im Kreistag / Vorsitz: Henry Graichen  
**20** CDU **14** UWP **11** Die Linke  
**15** AfD **12** SPD **14** Sonstige  
 (B.90/Grüne 6, FDP 4, Sonstige 4)

Landkreis  
**Meißen**



Fläche: 1.454,59 km<sup>2</sup> - EW: 241.717 - EW/km<sup>2</sup>: 166  
Brauhausstraße 21, **01662 Meißen**  
T: 03521 725-0, F: 7259900  
post@kreis-meissen.de  
www.kreis-meissen.de

Landrat  
**Ralf Hänsel**  
parteilos, im Amt seit 2020, gewählt bis 2027



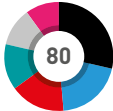
Sitzverteilung im Kreistag / Vorsitz: Ralf Hänsel  
**27** CDU **9** Die Linke **7** B.90/Grüne  
**23** AfD **8** FW **12** Sonstige  
(FDP 6, SPD 5, NPD 1)

Landkreis  
**Nordsachsen**



Fläche: 2.028,56 km<sup>2</sup> - EW: 197.741 - EW/km<sup>2</sup>: 97  
Schloßstraße 27, **04860 Torgau**  
T: 03421 758 0, F: 758 85-1010  
landrat@lra-nordsachsen.de  
www.landkreis-nordsachsen.de

Landrat  
**Kai Emanuel** <sup>W</sup>  
parteilos, im Amt seit 2015, gewählt bis 2022



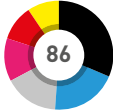
Sitzverteilung im Kreistag / Vorsitz: Kai Emanuel  
**23** CDU **13** SPD **8** Die Linke  
**16** AfD **11** FWG **9** Sonstige  
(FDP 4, B.90/Grüne 4, NPD 1)

**Vogtlandkreis**



Fläche: 1.412,42 km<sup>2</sup> - EW: 225.997 - EW/km<sup>2</sup>: 160  
Postplatz 5, **08523 Plauen**  
T: 03741 300-0, F: 300-4000  
landratsamt@vogtlandkreis.de  
www.vogtlandkreis.de

Landrat  
**Rolf Keil** <sup>U</sup>  
CDU, im Amt seit 2015, gewählt bis 2022



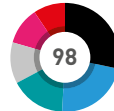
Sitzverteilung im Kreistag / Vorsitz: Rolf Keil  
**27** CDU **11** Die Linke **8** FDP  
**17** AfD **9** SPD **14** Sonstige  
(FWV 7, B.90/Grüne 5, DSU 1, III.Weg 1)

Landkreis  
**Mittelsachsen**



Fläche: 2.116,85 km<sup>2</sup> - EW: 304.099 - EW/km<sup>2</sup>: 144  
Frauensteiner Straße 43, **09599 Freiberg**  
T: 03731 799-0, F: 799-3250  
landratsamt@landkreis-mittelsachsen.de  
www.landkreis-mittelsachsen.de

Landrat  
**Matthias Damm** <sup>G, V</sup>  
CDU, im Amt seit 2015, gewählt bis 2022



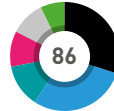
Sitzverteilung im Kreistag / Vorsitz: Matthias Damm  
**28** CDU **16** FW **9** SPD  
**22** AfD **11** Die Linke **12** Sonstige  
(B.90/Grüne 5, FDP 5, RBV 2)

Landkreis  
**Sächsische Schweiz-Osterzgebirge**



Fläche: 1.654,19 km<sup>2</sup> - EW: 245.586 - EW/km<sup>2</sup>: 148  
Schloßhof 2/4 (Haus EF), **01796 Pirna**  
T: 03501 515-0, F: 515-1199  
buergerbuero.pirna@landratsamt-pirna.de  
www.landratsamt-pirna.de

Landrat  
**Michael Geisler**  
CDU, im Amt seit 1994, gewählt bis 2022



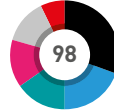
Sitzverteilung im Kreistag / Vorsitz: Michael Geisler  
**26** CDU **11** FW **6** B.90/Grüne  
**25** AfD **9** Die Linke **9** Sonstige  
(SPD 4, FDP 4, Sonstige 1)

Landkreis  
**Zwickau**



Fläche: 949,78 km<sup>2</sup> - EW: 315.002 - EW/km<sup>2</sup>: 332  
Robert-Müller-Straße 4-8, **08056 Zwickau**  
T: 0375 4402-21000, F: 4402-21009  
landrat@landkreis-zwickau.de  
www.landkreis-zwickau.de

Landrat  
**Dr. Christoph Scheurer** <sup>F</sup>  
CDU, im Amt seit 1991, gewählt bis 2022



Sitzverteilung im Kreistag / Vorsitz: Dr. Christoph Scheurer  
**30** CDU **15** FW **7** SPD  
**19** AfD **14** Die Linke **13** Sonstige  
(B.90/Grüne 6, FDP 6, NPD 1)

» Bundesweit größte Landkreise

		Fläche km <sup>2</sup>
1.	Mecklenburgische Seenplatte	MV ..... 5.495,60
2.	Ludwigslust-Parchim	MV ..... 4.766,79
3.	Vorpommern-Greifswald	MV ..... 3.945,56
4.	Rostock	MV ..... 3.431,29
5.	Vorpommern-Rügen	MV ..... 3.215,41
6.	Uckermark	BB ..... 3.077,01
7.	Emsland	NI ..... 2.883,66
8.	Potsdam-Mittelmark	BB ..... 2.592,06
9.	Ostprignitz-Ruppin	BB ..... 2.526,55
10.	Stendal	ST ..... 2.423,42
11.	Bautzen	SN ..... 2.395,61
12.	Börde	ST ..... 2.366,91
13.	Region Hannover	NI ..... 2.297,13
14.	Altmarkkreis Salzwedel	ST ..... 2.293,36
15.	Dahme-Spreewald	BB ..... 2.274,53
16.	Oder-Spree	BB ..... 2.256,75
17.	Rendsburg-Eckernförde	SH ..... 2.189,79
18.	Märkisch-Oderland	BB ..... 2.158,65
19.	Prignitz	BB ..... 2.138,58
20.	Nordwestmecklenburg	MV ..... 2.127,08
21.	Osnabrück	NI ..... 2.121,81
22.	Mittelsachsen	SN ..... 2.116,85
23.	Görlitz	SN ..... 2.111,41
24.	Harz	ST ..... 2.104,72
25.	Teltow-Fläming	BB ..... 2.104,22

» Bundesweit kleinste Landkreise

		Fläche km <sup>2</sup>
1.	Main-Taunus-Kreis	HE ..... 222,53
2.	Neunkirchen	SL ..... 249,80
3.	Rhein-Pfalz-Kreis	RP ..... 304,99
4.	Fürth	BY ..... 307,44
5.	Lindau (Bodensee)	BY ..... 323,39
6.	Offenbach	HE ..... 356,30
7.	Mettmann	NRW ..... 407,22
8.	Ennepe-Ruhr-Kreis	NRW ..... 409,64
9.	Regionalverband Saarbrücken	SL ..... 410,95
10.	Saarpfalz-Kreis	SL ..... 418,28
11.	Sonneberg	TH ..... 433,61
12.	Fürstenfeldbruck	BY ..... 434,80
13.	Rheinisch-Bergischer Kreis	NRW ..... 437,32
14.	Herford	NRW ..... 450,41
15.	Groß-Gerau	HE ..... 453,03
16.	Saarlouis	SL ..... 459,35
17.	Germersheim	RP ..... 463,32
18.	St. Wendel	SL ..... 476,07
19.	Hochtaunuskreis	HE ..... 481,84
20.	Starnberg	BY ..... 487,72
21.	Neu-Ulm	BY ..... 515,84
22.	Tübingen	BW ..... 519,11
23.	Lichtenfels	BY ..... 519,94
24.	Peine	NI ..... 536,50
25.	Unna	NRW ..... 543,21



# SACHSEN-ANHALT

11 Landkreise, Fläche: 19.873,56 km<sup>2</sup>, EW: 1.638.352, EW/km<sup>2</sup>: 82

## » Größte Landkreise

- 1. Stendal 2.423,42 km<sup>2</sup>
- 2. Börde 2.366,91 km<sup>2</sup>
- 3. Altmarkkreis Salzwedel 2.293,36 km<sup>2</sup>

## » Kleinste Landkreise

- 1. Burgenlandkreis 1.413,75 km<sup>2</sup>
- 2. Salzlandkreis 1.427,33 km<sup>2</sup>
- 3. Saalekreis 1.433,91 km<sup>2</sup>

## » Einwohnerstärkste Landkreise

- 1. Harz 213.310 EW
- 2. Salzlandkreis 189.125 EW
- 3. Saalekreis 183.815 EW

## » Einwohnerschwächste Landkreise

- 1. Altmarkkreis Salzwedel 83.173 EW
- 2. Jerichower Land 89.589 EW
- 3. Stendal 111.190 EW

## » Dichtest besiedelte Landkreise

- 1. Salzlandkreis 133 EW/km<sup>2</sup>
- 2. Saalekreis 128 EW/km<sup>2</sup>
- 3. Burgenlandkreis 127 EW/km<sup>2</sup>

## » Dünnt besiedelte Landkreise

- 1. Altmarkkreis Salzwedel 36 EW/km<sup>2</sup>
- 2. Stendal 46 EW/km<sup>2</sup>
- 3. Jerichower Land 57 EW/km<sup>2</sup>



## Altmarkkreis Salzwedel



Fläche: 2.293,36 km<sup>2</sup> - EW: 83.173 - EW/km<sup>2</sup>: 36  
 Karl-Marx-Straße 32, **29410 Salzwedel**  
 T: 03901 840-0, F: 840-208  
 info@altmarkkreis-salzwedel.de  
 www.altmarkkreis-salzwedel.de

Landrat  
**Michael Ziche**<sup>P</sup>  
 CDU, im Amt seit 2008, gewählt bis 2022



Sitzverteilung im Kreistag / Vorsitz: Klaus Ewertowski

**11** CDU **7** SPD **5** FWG  
**8** Die Linke **6** AfD **5** Sonstige

(B.90/Grüne 3, FDP 2)

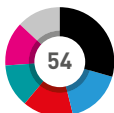
## Landkreis

### Börde



Fläche: 2.366,91 km<sup>2</sup> - EW: 170.923 - EW/km<sup>2</sup>: 72  
 Bornsche Straße 2, **39340 Haldensleben**  
 T: 03904 7240-0, F: 49008  
 kreisverwaltung@landkreis-boerde.de  
 www.landkreis-boerde.de

Landrat  
**Martin Stichnoth**  
 CDU, im Amt seit 2018, gewählt bis 2025



Sitzverteilung im Kreistag / Vorsitz: Thomas Schmette

**16** CDU **8** SPD **7** Die Linke  
**9** AfD **7** FWG **7** Sonstige

(FDP 4, B.90/Grüne 3)

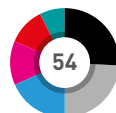
## Landkreis

### Anhalt-Bitterfeld



Fläche: 1.453,82 km<sup>2</sup> - EW: 158.486 - EW/km<sup>2</sup>: 109  
 Am Flugplatz 1, **06366 Köthen (Anhalt)**  
 T: 03496 60-0, F: 60-1015  
 post@anhalt-bitterfeld.de  
 www.anhalt-bitterfeld.de

Landrat  
**Uwe Schulze**<sup>G</sup>  
 CDU, im Amt seit 2001, gewählt bis 2021



Sitzverteilung im Kreistag / Vorsitz: Veit Wolpert

**14** CDU **7** Die Linke **4** FWG Anhalt-Bitterfeld  
**10** AfD **6** SPD **13** Sonstige

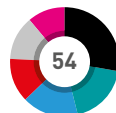
(B.90/Grüne 3, FDP 3, Pro Wolfen 2, Freie Fraktion Zerbst 2, FWG Muldestausee 1, FWG Anhalt 1, Bürger f. Köthen (Anhalt) & Umgebung - Unabhängiges Wählerbündnis 1)

## Burgenlandkreis



Fläche: 1.413,75 km<sup>2</sup> - EW: 178.846 - EW/km<sup>2</sup>: 127  
 Schönburger Straße 41, **06618 Naumburg (Saale)**  
 T: 03445 73-0, F: 73-1199  
 burgenlandkreis@blk.de  
 www.burgenlandkreis.de

Landrat  
**Götz Ulrich**<sup>K</sup>  
 CDU, im Amt seit 2014, gewählt bis 2021



Sitzverteilung im Kreistag / Vorsitz: Andy Haug

**15** CDU **9** AfD **6** Die Linke  
**10** FWG **7** SPD **7** Sonstige

(B.90/Grüne 3, FDP 3, NPD 1)

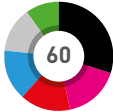
Landkreis

**Harz**



Fläche: 2.104,72 km² - EW: 213.310 - EW/km²: 101  
 Friedrich-Ebert-Straße 42, **38820 Halberstadt**  
 T: 03941 5970-0, F: 5970-4333  
 info@kreis-hz.de  
 www.kreis-hz.de

Landrat  
**Thomas Balcerowski**  
 CDU, im Amt seit 2020, gewählt bis 2027



Sitzverteilung im Kreistag / Vorsitz: Dr. Michael Haase  
**18** CDU **9** SPD **6** B.90/Grüne  
**10** Die Linke **9** AfD **8** Sonstige  
 (FWG 4, FDP 3, Freie Wähler 1)

Landkreis

**Mansfeld-Südharz**



Fläche: 1.448,92 km² - EW: 134.942 - EW/km²: 93  
 Rudolf-Breitscheid-Straße 20/22, **06526 Sangerhausen**  
 T: 03464 535-0, F: 535-3190  
 landkreis@mansfeldsuedharz.de-mail.de  
 www.mansfeldsuedharz.de

Landrätin  
**Dr. Angelika Klein** <sup>U</sup>  
 Die Linke, im Amt seit 2014, gewählt bis 2021



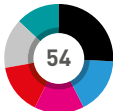
Sitzverteilung im Kreistag / Vorsitz: Jürgen Lautenfeld  
**9** AfD **8** Die Linke **6** FWG  
**9** CDU **7** SPD **9** Sonstige  
 (FBM 4, FDP 3, B.90/Grüne 2)

**Salzlandkreis**



Fläche: 1.427,33 km² - EW: 189.125 - EW/km²: 133  
 Karlsplatz 37, **06406 Bernburg (Saale)**  
 T: 03471 684-0, F: 684-2828  
 poststelle@kreis-slk.de  
 www.salzlandkreis.de

Landrat  
**Markus Bauer** <sup>S</sup>  
 SPD, im Amt seit 2014, gewählt bis 2021



Sitzverteilung im Kreistag / Vorsitz: Thomas Gruschka  
**14** CDU **8** Die Linke **7** FWG  
**9** AfD **8** SPD **8** Sonstige  
 (FDP 5, B.90/Grüne 3)

Landkreis

**Wittenberg**



Fläche: 1.930,48 km² - EW: 124.953 - EW/km²: 65  
 Breitscheidstraße 3, **06886 Lutherstadt Wittenberg**  
 T: 03491 479-0, F: 479-300  
 information@landkreis-wittenberg.de  
 www.landkreis-wittenberg.de

Landrat  
**Jürgen Dannenberg** <sup>V</sup>  
 Die Linke, im Amt seit 2007, gewählt bis 2021



Sitzverteilung im Kreistag / Vorsitz: Enrico Schilling  
**12** CDU **8** AfD **6** Die Linke  
**10** Freie Wähler **7** SPD **5** Sonstige  
 (B.90/Grüne 2, FWG 1, FDP 1, NPD 1)

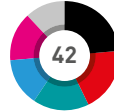
Landkreis

**Jerichower Land**



Fläche: 1.576,94 km² - EW: 89.589 - EW/km²: 57  
 Bahnhofstraße 9, **39288 Burg**  
 T: 03921 949-0, F: 949-9000  
 post@lkjl.de  
 www.lkjl.de

Landrat  
**Dr. Steffen Burchardt**  
 SPD, im Amt seit 2014, gewählt bis 2021



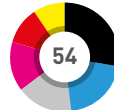
Sitzverteilung im Kreistag / Vorsitz: Dr. Volker Bauer  
**10** CDU **7** FWG **6** Die Linke  
**8** SPD **6** AfD **5** Sonstige  
 (B.90/Grüne 3, FDP 2)

**Saalekreis**



Fläche: 1.433,91 km² - EW: 183.815 - EW/km²: 128  
 Domplatz 9, **06217 Merseburg**  
 T: 03461 40-0, F: 40-1155  
 landkreis@saalekreis.de  
 www.saalekreis.de

Landrat  
**Hartmut Handschak**  
 parteilos, im Amt seit 2019, gewählt bis 2026



Sitzverteilung im Kreistag / Vorsitz: Andrej Haufe  
**15** CDU **8** Die Linke **5** FDP  
**11** AfD **6** SPD **9** Sonstige  
 (B.90/Grüne 4, STATT Partei 3, UBV 2)

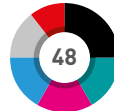
Landkreis

**Stendal**



Fläche: 2.423,42 km² - EW: 111.190 - EW/km²: 46  
 Hospitalstraße 1-2, **39576 Stendal**  
 T: 03931 60-6, F: 213060  
 kreisverwaltung@landkreis-stendal.de  
 www.landkreis-stendal.de

Landrat  
**Patrick Puhlmann**  
 SPD, im Amt seit 2020, gewählt bis 2027



Sitzverteilung im Kreistag / Vorsitz: Annegret Schwarz  
**12** CDU **8** Die Linke **5** SPD  
**8** Pro Altmark **8** AfD **7** Sonstige  
 (FDP 3, B.90/Grüne 2, Landwirte für die Region 2)

» Bundesweit einwohnerschwächste Landkreise

		EW
1.	Lüchow-Dannenberg	48.412
2.	Wittmund	56.926
3.	Sonneberg	57.717
4.	Vulkaneifel	60.646
5.	Cochem-Zell	61.375
6.	Hildburghausen	63.197
7.	Kronach	66.743
8.	Lichtentfels	66.776
9.	Sömmerda	69.427
10.	Kusel	70.219
11.	Holzminden	70.458
12.	Kulmbach	71.566

		EW
13.	Tirschenreuth	72.046
14.	Wunsiedel i.Fichtelgebirge	72.655
15.	Kyffhäuserkreis	74.212
16.	Donnersbergkreis	75.325
17.	Prignitz	76.158
18.	Regen	77.410
19.	Freyung-Grafenau	78.362
20.	Rhön-Grabfeld	79.635
21.	Saale-Orla-Kreis	80.312
22.	Birkenfeld	80.951
23.	Lindau (Bodensee)	81.981
24.	Weimarer Land	82.156
25.	Saale-Holzland-Kreis	82.950





# SCHLESWIG-HOLSTEIN

11 Kreise, Fläche: 15.343,07 km<sup>2</sup>, EW: 2.270.089, EW/km<sup>2</sup>: 148

## » Größte Kreise

1. Rendsburg-Eckernförde 2.189,79 km<sup>2</sup>
2. Nordfriesland 2.083,55 km<sup>2</sup>
3. Schleswig-Flensburg 2.071,28 km<sup>2</sup>

## » Kleinste Kreise

1. Pinneberg 664,25 km<sup>2</sup>
2. Stormarn 766,21 km<sup>2</sup>
3. Steinburg 1.055,70 km<sup>2</sup>

## » Einwohnerstärkste Kreise

1. Pinneberg 316.103 EW
2. Segeberg 277.175 EW
3. Rendsburg-Eckernförde 274.098 EW

## » Einwohnerschwächste Kreise

1. Plön 128.686 EW
2. Steinburg 131.013 EW
3. Dithmarschen 133.193 EW

## » Dichtest besiedelte Kreise

1. Pinneberg 476 EW/km<sup>2</sup>
2. Stormarn 319 EW/km<sup>2</sup>
3. Segeberg 206 EW/km<sup>2</sup>

## » Dünnst besiedelte Kreise

1. Nordfriesland 80 EW/km<sup>2</sup>
2. Dithmarschen 93 EW/km<sup>2</sup>
3. Schleswig-Flensburg 97 EW/km<sup>2</sup>

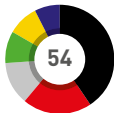


### Kreis **Dithmarschen**



Fläche: 1.428,17 km<sup>2</sup> - EW: 133.193 - EW/km<sup>2</sup>: 93  
 Stettiner Straße 30, **25746 Heide**  
 T: 0481 97-0, F: 97-1499  
 info@dithmarschen.de  
 www.dithmarschen.de

Landrat  
**Stefan Mohrdieck**<sup>W</sup>  
 parteilos, im Amt seit 2018, gewählt bis 2024



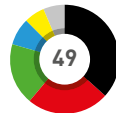
Sitzverteilung im Kreistag / Vorsitz: Ute Borwieck-Dethlefs

### Kreis **Herzogtum Lauenburg**



Fläche: 1.263,07 km<sup>2</sup> - EW: 198.019 - EW/km<sup>2</sup>: 157  
 Barlachstraße 2, **23909 Ratzeburg**  
 T: 04541 888-0, F: 888-306  
 info@kreis-rz.de  
 www.kreis-rz.de

Landrat  
**Dr. Christoph Mager**<sup>S</sup>  
 CDU, im Amt seit 2015, gewählt bis 2023



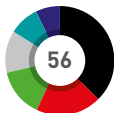
Sitzverteilung im Kreistag / Vorsitz: Meinhard Füllner

### Kreis **Nordfriesland**



Fläche: 2.083,55 km<sup>2</sup> - EW: 165.951 - EW/km<sup>2</sup>: 80  
 Marktstraße 6, **25813 Husum**  
 T: 04841 67-0, F: 67-457  
 info@nordfriesland.de  
 www.nordfriesland.de

Landrat  
**Florian Lorenzen**  
 CDU, im Amt seit 2019, gewählt bis 2025



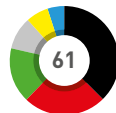
Sitzverteilung im Kreistag / Vorsitz: Manfred Ueckermann

### Kreis **Ostholstein**



Fläche: 1.393,02 km<sup>2</sup> - EW: 200.539 - EW/km<sup>2</sup>: 144  
 Lübecker Straße 41, **23701 Eutin**  
 T: 04521 788-0, F: 788-600  
 info@kreis-oh.de  
 www.kreis-oh.de

Landrat  
**Reinhard Sager**<sup>P</sup>  
 CDU, im Amt seit 2001, gewählt bis 2023



Sitzverteilung im Kreistag / Vorsitz: Harald Werner

Kreis

## Pinneberg



Fläche: 664,25 km<sup>2</sup> - EW: 316.103 - EW/km<sup>2</sup>: 476  
Kurt-Wagener-Straße 11, **25337 Elmshorn**  
T: 04121 4502-0, F: 4502-94545  
info@kreis-pinneberg.de  
www.kreis-pinneberg.de

Landrätin  
**Elfi Heesch** <sup>U</sup>

parteilos, im Amt seit 2021, gewählt bis 2027



Sitzverteilung im Kreistag / Vorsitz: Helmuth Ahrens

**22** CDU **11** B.90/Grüne **4** AfD  
**15** SPD **5** FDP **5** Sonstige

(Die Linke 3, WG 2)

Foto: Karoline Wolf

Kreis

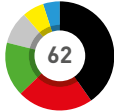
## Rendsburg-Eckernförde



Fläche: 2.189,79 km<sup>2</sup> - EW: 274.098 - EW/km<sup>2</sup>: 125  
Kaiserstraße 8, **24768 Rendsburg**  
T: 04331 202-0, F: 202-295  
info@kreis-rd.de  
www.kreis-rendsbuerg-eckernfoerde.de

Landrat  
**Dr. Rolf-Oliver Schwemer** <sup>F</sup>

parteilos, im Amt seit 2008, gewählt bis 2024



Sitzverteilung im Kreistag / Vorsitz: Dr. Juliane Rumpf

**25** CDU **10** B.90/Grüne **3** AfD  
**14** SPD **4** FDP **6** Sonstige

(Die Linke 2, SSW 2, WG 2)

Kreis

## Segeberg



Fläche: 1.344,47 km<sup>2</sup> - EW: 277.175 - EW/km<sup>2</sup>: 206  
Hamburger Straße 30, **23795 Bad Segeberg**  
T: 04551 951-0, F: 951-9206  
info@segeberg.de  
www.segeberg.de

Landrat  
**Jan Peter Schröder** <sup>K</sup>

parteilos, im Amt seit 2014, gewählt bis 2026



Sitzverteilung im Kreistag / Vorsitz: Klaus Peter Dieck

**23** CDU **9** B.90/Grüne **5** AfD  
**13** SPD **5** FDP **7** Sonstige

(WI-SE 3, Die Linke 2, Freie Wähler 2)

Kreis

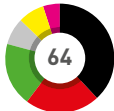
## Stormarn



Fläche: 766,21 km<sup>2</sup> - EW: 244.156 - EW/km<sup>2</sup>: 319  
Mommensenstraße 13, **23843 Bad Oldesloe**  
T: 04531 160-0, F: 84734  
info@kreis-stormarn.de  
www.kreis-stormarn.de

Landrat  
**Dr. Henning Görtz**

CDU, im Amt seit 2015, gewählt bis 2021



Sitzverteilung im Kreistag / Vorsitz: Hans-Werner Harmuth

**24** CDU **12** B.90/Grüne **3** Die Linke  
**14** SPD **5** FDP **6** Sonstige

(AfD 2, Freie Wähler 2, Sonstige 2)

Kreis

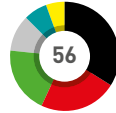
## Plön



Fläche: 1.083,56 km<sup>2</sup> - EW: 128.686 - EW/km<sup>2</sup>: 119  
Hamburger Straße 17-18, **24306 Plön**  
T: 04522 743-0, F: 743-492  
verwaltung@kreis-ploen.de  
www.kreis-ploen.de

Landrätin  
**Stephanie Ladwig**

parteilos, im Amt seit 2011, gewählt bis 2023



Sitzverteilung im Kreistag / Vorsitz: Stefan Leyk

**19** CDU **11** B.90/Grüne **3** FDP  
**13** SPD **4** WG **6** Sonstige

(AfD 2, Die Linke 2, Sonstige 2)

Kreis

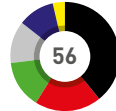
## Schleswig-Flensburg



Fläche: 2.071,28 km<sup>2</sup> - EW: 201.156 - EW/km<sup>2</sup>: 97  
Flensburger Straße 7, **24837 Schleswig**  
T: 04621 87-0, F: 87-569  
kreis@schleswig-flensburg.de  
www.schleswig-flensburg.de

Landrat  
**Dr. Wolfgang Buschmann** <sup>V</sup>

parteilos, im Amt seit 2012, gewählt bis 2024



Sitzverteilung im Kreistag / Vorsitz: Ulrich Brüggemeier

**22** CDU **8** B.90/Grüne **2** FDP  
**11** SPD **6** SSW **7** Sonstige

(AfD 2, Die Linke 2, Freie Wähler 2, BfB 1)

Kreis

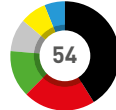
## Steinburg



Fläche: 1.055,70 km<sup>2</sup> - EW: 131.013 - EW/km<sup>2</sup>: 124  
Viktoriastraße 16-18, **25524 Itzehoe**  
T: 04821 69-0, F: 699-235  
info@steinburg.de  
www.steinburg.de

Landrat  
**Torsten Wendt** <sup>G</sup>

parteilos, im Amt seit 2013, gewählt bis 2025



Sitzverteilung im Kreistag / Vorsitz: Peter Labendowicz

**22** CDU **8** B.90/Grüne **3** AfD  
**12** SPD **4** FDP **5** Sonstige

(Die Linke 2, FW 1, BLS 1, WIST 1)



# THÜRINGEN

17 Landkreise, Fläche: 15.373,85 km<sup>2</sup>, EW: 1.570.662, EW/km<sup>2</sup>: 102

## » Größte Landkreise

1. Wartburgkreis 1.307,44 km<sup>2</sup>
2. Schmalkalden-Meiningen 1.210,73 km<sup>2</sup>
3. Saale-Orla-Kreis 1.151,30 km<sup>2</sup>

## » Kleinste Landkreise

1. Sonneberg 433,61 km<sup>2</sup>
2. Altenburger Land 569,40 km<sup>2</sup>
3. Nordhausen 713,90 km<sup>2</sup>

## » Einwohnerstärkste Landkreise

1. Gotha 134.908 EW
3. Schmalkalden-Meiningen 124.916 EW
2. Wartburgkreis 118.974 EW

## » Einwohnerschwächste Landkreise

1. Sonneberg 57.717 EW
2. Hildburghausen 63.197 EW
3. Sömmerda 69.427 EW

## » Dichtest besiedelte Landkreise

1. Altenburger Land 157 EW/km<sup>2</sup>
2. Gotha 144 EW/km<sup>2</sup>
3. Sonneberg 133 EW/km<sup>2</sup>

## » Dünnt besiedelte Landkreise

1. Hildburghausen 67 EW/km<sup>2</sup>
2. Saale-Orla-Kreis 70 EW/km<sup>2</sup>
3. Kyffhäuserkreis 72 EW/km<sup>2</sup>



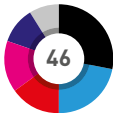
### Landkreis **Altenburger Land**



Fläche: 569,40 km<sup>2</sup> - EW: 89.393 - EW/km<sup>2</sup>: 157  
Lindenaustraße 9, **04600 Altenburg**  
T: 03447 586-202, F: 586-277  
buergerservice@altenburgerland.de  
www.altenburgerland.de

Landrat  
**Uwe Melzer**

CDU, im Amt seit 2018, gewählt bis 2024



Sitzverteilung im Kreistag / Vorsitz: Christian Gumprecht

**13** CDU **7** SPD **5** Die Regionalen  
**10** AfD **7** Die Linke **4** Sonstige

(FDP 2, B.90/Grüne 2)

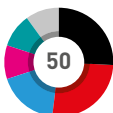
### Landkreis **Gotha**



Fläche: 936,08 km<sup>2</sup> - EW: 134.908 - EW/km<sup>2</sup>: 144  
18.-März-Straße 50, **99867 Gotha**  
T: 03621 214-0, F: 214-283  
poststelle@kreis-gth.de  
www.landkreis-gotha.de

Landrat  
**Onno Eckert**

SPD, im Amt seit 2018, gewählt bis 2024



Sitzverteilung im Kreistag / Vorsitz: Michael Brychcy

**13** SPD **9** AfD **5** Freie Wähler  
**13** CDU **5** Die Linke **5** Sonstige

(B.90/Grüne 3, FDP 2)

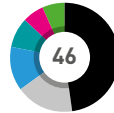
### Landkreis **Eichsfeld**



Fläche: 943,07 km<sup>2</sup> - EW: 100.006 - EW/km<sup>2</sup>: 106  
Friedensplatz 8, **37308 Heilbad Heiligenstadt**  
T: 03606 650-0, F: 650-9000  
landratsamt@kreis-eic.de  
www.kreis-eic.de

Landrat  
**Dr. Werner Henning**

CDU, im Amt seit 1990, gewählt bis 2024



Sitzverteilung im Kreistag / Vorsitz: Dr. Werner Henning

**22** CDU **4** Freie Wähler **3** B.90/Grüne  
**6** AfD **3** Die Linke **8** Sonstige

(SPD 2, BI 2, FDP 2, ÖDP/Familie 1, NPD 1)

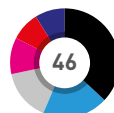
### Landkreis **Greiz**



Fläche: 845,98 km<sup>2</sup> - EW: 97.398 - EW/km<sup>2</sup>: 115  
Dr.-Rathenau-Platz 11, **07973 Greiz**  
T: 03661 876-0, F: 876-222  
info@landkreis-greiz.de  
www.landkreis-greiz.de

Landrätin  
**Martina Schweinsburg**

CDU, im Amt seit 1990, gewählt bis 2024



Sitzverteilung im Kreistag / Vorsitz: Dr. Andreas Hemmann

**17** CDU **5** Die Linke **4** IWA  
**9** AfD **4** SPD **7** Sonstige

(FWG 2, B.90/Grüne 2, FDP 2, BIZ 1)

Landkreis

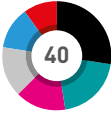
## Hildburghausen



Fläche: 938,42 km<sup>2</sup> - EW: 63.197 - EW/km<sup>2</sup>: 67  
Wiesenstraße 18, **98646 Hildburghausen**  
T: 03685 445-0, F: 445-501  
poststelle@lrahbn.thueringen.de  
www.landkreis-hildburghausen.de

Landrat  
**Thomas Müller**

CDU, im Amt seit 1994, gewählt bis 2024



Sitzverteilung im Kreistag / Vorsitz: Thomas Müller

**11** CDU **6** Die Linke **4** SPD  
**8** Freie Wähler **5** AfD **6** Sonstige  
(BZH 3, B.90/Grüne 2, FDP/FB 1)

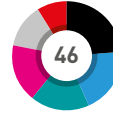
## Ilm-Kreis



Fläche: 843,71 km<sup>2</sup> - EW: 106.249 - EW/km<sup>2</sup>: 126  
Ritterstraße 14, **99310 Arnstadt**  
T: 03628 738-0, F: 738-111  
landratsamt@ilm-kreis.de  
www.ilm-kreis.de

Landrätin  
**Petra Enders**

Die Linke, im Amt seit 2012, gewählt bis 2024



Sitzverteilung im Kreistag / Vorsitz: Beate Misch

**11** CDU **8** FWG **4** SPD  
**9** AfD **8** Die Linke **6** Sonstige  
(B.90/Grüne 4, FDP 2)

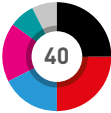
## Kyffhäuserkreis



Fläche: 1.037,91 km<sup>2</sup> - EW: 74.212 - EW/km<sup>2</sup>: 72  
Markt 8, **99706 Sondershausen**  
T: 03632 741-0, F: 741-135  
pressestelle@kyffhaeuser.de  
www.kyffhaeuser.de

Landrätin  
**Antje Hochwind-Schneider**

SPD, im Amt seit 2012, gewählt bis 2024



Sitzverteilung im Kreistag / Vorsitz: Antje Hochwind-Schneider

**10** CDU **7** AfD **3** FWuL  
**10** SPD **7** Die Linke **3** Sonstige  
(B.90/Grüne 1, NPD 1, FDP 1)

Landkreis

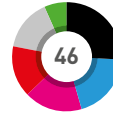
## Nordhausen



Fläche: 713,91 km<sup>2</sup> - EW: 83.416 - EW/km<sup>2</sup>: 117  
Grimmelallee 23, **99734 Nordhausen**  
T: 03631 9112-40, F: 9112-00  
poststelle@lrandh.thueringen.de  
www.landratsamt-nordhausen.de

Landrat  
**Matthias Jendricke**

SPD, im Amt seit 2015, gewählt bis 2021



Sitzverteilung im Kreistag / Vorsitz: Carola Böck

**12** CDU **8** Die Linke **3** B.90/Grüne  
**9** AfD **7** SPD **7** Sonstige  
(BLS 3, FDP 3, NPD 1)

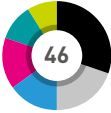
## Saale-Holzland-Kreis



Fläche: 815,24 km<sup>2</sup> - EW: 82.950 - EW/km<sup>2</sup>: 102  
Im Schloß, **07607 Eisenberg**  
T: 036691 701-01, F: 701-66  
poststelle@lrashk.thueringen.de  
www.saaleholzlandkreis.de

Landrat  
**Andreas Heller**<sup>K</sup>

CDU, im Amt seit 2006, gewählt bis 2024



Sitzverteilung im Kreistag / Vorsitz: Silvia Voigt

**14** CDU **7** Die Linke **4** Bauern  
**7** AfD **5** BI Holzland **9** Sonstige  
(SPD 3, B.90/Grüne 3, FDP 3)

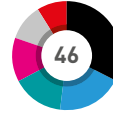
## Saale-Orla-Kreis



Fläche: 1.151,30 km<sup>2</sup> - EW: 80.312 - EW/km<sup>2</sup>: 70  
Oschtzer Straße 4, **07907 Schleiz**  
T: 03663 488-0, F: 488-450  
poststelle@lrasok.thueringen.de  
www.saale-orkreis.de

Landrat  
**Thomas Fügmann**<sup>G, S</sup>

CDU, im Amt seit 2012, gewählt bis 2024



Sitzverteilung im Kreistag / Vorsitz: Thomas Fügmann

**15** CDU **7** UBV **4** SPD  
**9** AfD **6** Die Linke **5** Sonstige  
(FDP 3, B.90/Grüne 2)

Landkreis

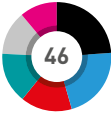
## Saalfeld-Rudolstadt



Fläche: 1.036,03 km<sup>2</sup> - EW: 103.199 - EW/km<sup>2</sup>: 100  
Schloßstraße 24, **07318 Saalfeld**  
T: 03671 823-200, F: 823-371  
poststelle@kreis-slf.de  
www.kreis-slf.de

Landrat  
**Marko Wolfram**<sup>w</sup>

SPD, im Amt seit 2014, gewählt bis 2026



Sitzverteilung im Kreistag / Vorsitz: Oliver Weder

**11** CDU **7** SPD **5** Die Linke  
**10** AfD **7** BfL **6** Sonstige  
(FDP 3, B.90/Grüne 2, BI 1)

Landkreis

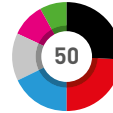
## Schalkalden-Meiningen



Fläche: 1.210,73 km<sup>2</sup> - EW: 124.916 - EW/km<sup>2</sup>: 103  
Obertshäuser Platz 1, **98617 Meiningen**  
T: 03693 485-259, F: 485-258  
buergerservice@lk-sm.de  
www.lra-sm.de

Landrätin  
**Peggy Greiser**

parteilos, im Amt seit 2018, gewählt bis 2024



Sitzverteilung im Kreistag / Vorsitz: Ralf Liebaug

**13** CDU **9** AfD **4** B.90/Grüne  
**12** SPD **5** Die Linke **7** Sonstige  
(Freie Wähler 3, FDP 3, Piraten 1)

Landkreis

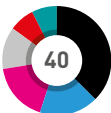
## Sömmerda



Fläche: 806,86 km<sup>2</sup> - EW: 69.427 - EW/km<sup>2</sup>: 86  
Bahnhofstraße 9, **99610 Sömmerda**  
T: 03634 354-200, F: 623082  
poststelle@lra-soemmerda.de  
www.landkreis-soemmerda.de

Landrat  
**Harald Henning**<sup>U</sup>

CDU, im Amt seit 2012, gewählt bis 2024



Sitzverteilung im Kreistag / Vorsitz: Harald Henning

**15** CDU **7** Die Linke **3** Freie Wähler  
**7** AfD **3** SPD **5** Sonstige  
(B.90/Grüne 2, FDP 2, NPD 1)

Landkreis

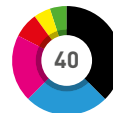
## Sonneberg



Fläche: 433,61 km<sup>2</sup> - EW: 57.717 - EW/km<sup>2</sup>: 133  
Bahnhofstraße 66, **96515 Sonneberg**  
T: 03675 871-203, F: 871-404  
landratsamt@lkson.de  
www.kreis-sonneberg.de

Landrat  
**Hans-Peter Schmitz**

parteilos, im Amt seit 2018, gewählt bis 2024



Sitzverteilung im Kreistag / Vorsitz: Wilfried Luther

**15** CDU **8** Die Linke **2** FDP  
**10** AfD **3** SPD **2** B.90/Grüne

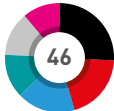
## Unstrut-Hainich-Kreis



Fläche: 979,69 km<sup>2</sup> - EW: 102.232 - EW/km<sup>2</sup>: 104  
Lindenbühl 28/29, **99974 Mühlhausen**  
T: 03601 80-1001, F: 80-1080  
poststelle@lrauh.thueringen.de  
www.unstrut-hainich-kreis.de

Landrat  
**Harald Zanker**

SPD, im Amt seit 1994, gewählt bis 2024



Sitzverteilung im Kreistag / Vorsitz: Thomas Kretschmer

**12** CDU   **8** AfD   **5** Die Linke  
**9** SPD   **6** FWG   6 Sonstige

(B.90/Grüne 3, FDP 3)

Landkreis

## Weimarer Land

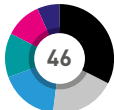


Fläche: 804,48 km<sup>2</sup> - EW: 82.156 - EW/km<sup>2</sup>: 102  
Bahnhofstraße 28, **99510 Apolda**  
T: 03644 540-200, F: 540-600  
post.landratsamt@wl.thueringen.de  
www.weimarerland.de

Landrätin

**Christiane Schmidt-Rose**

CDU, im Amt seit 2018, gewählt bis 2024



Sitzverteilung im Kreistag / Vorsitz: Fred Menge

**15** CDU   **6** FWW   **3** Kreisverband der Bürgerinitiativen  
**8** AfD   **5** Die Linke   9 Sonstige

(B.90/Grüne 3, SPD 3, FDP 2, NPD 1)

## Wartburgkreis

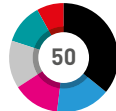


Fläche: 1.307,44 km<sup>2</sup> - EW: 118.974 - EW/km<sup>2</sup>: 91  
Erzberger Allee 14, **36433 Bad Salzungen**  
T: 03695 615-100, F: 615-5199  
info@wartburgkreis.de  
www.wartburgkreis.de

Landrat

**Reinhard Krebs**

CDU, im Amt seit 2006, gewählt bis 2024



Sitzverteilung im Kreistag / Vorsitz: Karola Hunstock

**18** CDU   **7** Die Linke   **4** SPD  
**8** AfD   **6** Freie Wähler   7 Sonstige

(B.90/Grüne 3, FDP 2, NPD 1, LAD 1)

### » Bundesweit dichtest besiedelte Landkreise

EW/km<sup>2</sup>

1.	Mettmann	NRW	1.192
2.	Main-Taunus-Kreis	HE	1.072
3.	Offenbach	HE	999
4.	Esslingen	BW	834
5.	Recklinghausen	NRW	807
6.	Regionalverband Saarbrücken	SL	800
7.	Ludwigsburg	BW	794
8.	Ennepe-Ruhr-Kreis	NRW	791
9.	Städteregion Aachen	NRW	788
10.	Rhein-Kreis Neuss	NRW	784
11.	Unna	NRW	727
12.	Rhein-Erft-Kreis	NRW	668
13.	Rheinisch-Bergischer Kreis	NRW	648
14.	Böblingen	BW	636
15.	Groß-Gerau	HE	609
16.	Herford	NRW	556
17.	Viersen	NRW	531
18.	München	BY	528
19.	Neunkirchen	SL	526
20.	Rhein-Sieg-Kreis	NRW	521
21.	Rhein-Neckar-Kreis	BW	517
22.	Rhein-Pfalz-Kreis	RP	507
23.	Fürstfeldbruck	BY	504
24.	Region Hannover	NI	504
25.	Rems-Murr-Kreis	BW	498

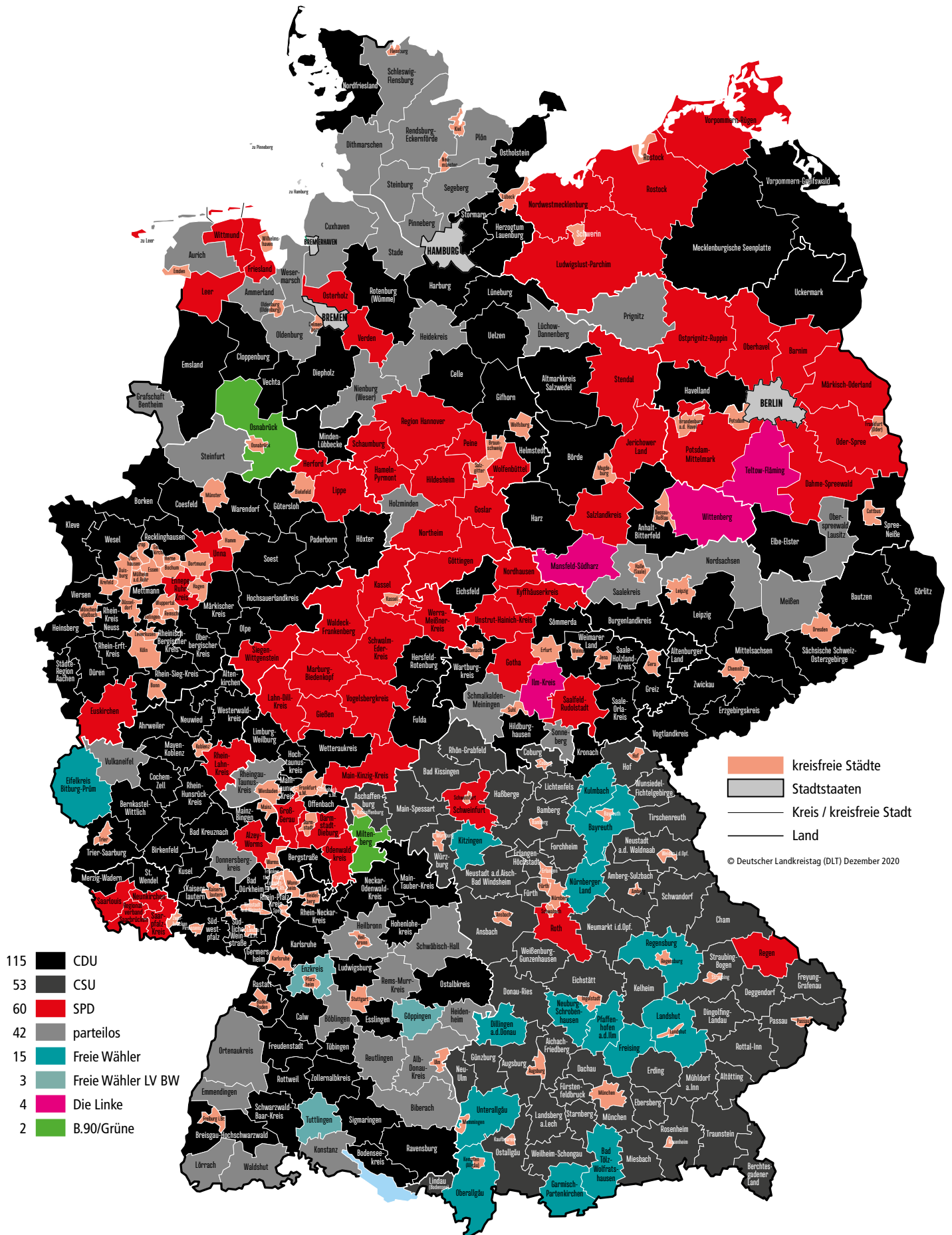
### » Bundesweit dünnst besiedelte Landkreise

EW/km<sup>2</sup>

1.	Prignitz	BB	36
2.	Altmarkkreis Salzwedel	ST	36
3.	Uckermark	BB	39
4.	Ostprignitz-Ruppin	BB	39
5.	Lüchow-Dannenberg	NI	39
6.	Ludwigslust-Parchim	MV	44
7.	Stendal	ST	46
8.	Mecklenburgische Seenplatte	MV	47
9.	Elbe-Elster	BB	54
10.	Jerichower Land	ST	57
11.	Vorpommern-Greifswald	MV	60
12.	Eifelkreis Bitburg-Prüm	RP	61
13.	Rostock	MV	63
14.	Uelzen	NI	63
15.	Wittenberg	ST	65
16.	Neustadt a.d. Waldnaab	BY	66
17.	Tirschenreuth	BY	66
18.	Vulkaneifel	RP	67
19.	Hildburghausen	TH	67
20.	Spree-Neiße	BB	69
21.	Saale-Orla-Kreis	TH	70
22.	Vorpommern-Rügen	MV	70
23.	Kyffhäuserkreis	TH	72
24.	Börde	ST	72
25.	Vogelsbergkreis	HE	72



# Parteizugehörigkeit der Landrätinnen und Landräte





DEUTSCHER  
LANDKREISTAG



Deutscher Landkreistag

Ulrich-von-Hassell-Haus

Lennéstraße 11

10785 Berlin

Tel. 030 590097-309

Fax 030 590097-400

[www.landkreistag.de](http://www.landkreistag.de)

[info@landkreistag.de](mailto:info@landkreistag.de)

